

**STATUTÁRNÍ MĚSTO DĚČÍN**

MAGISTRÁT MĚSTA DĚČÍN

Odbor místního hospodářství

Mírové nám. 1175/5, 405 38 Děčín

Datová schránka: x9hbpfn

Váš dopis zn.: Smetanovo nábř.  
Ze dne: 20.10.2022  
Číslo jednací: MDC/112413/2022  
Spisová zn.: MDC/1532/2022  
JID: MDC52959093  
Počet listů: 3  
Počet příloh: 1  
Vyřizuje: Zuzana Šuhajová  
Telefon: 412593278  
E-mail: zuzana.suhajova@mmdecin.cz

**Název: „Rekonstrukce a vybudování nových kabelových rozvodů na Smetanově nábřeží“**

Vyjádření statutárního města Děčín ke stavbě za níže uvedených podmínek:

**Žadatel:**

Statutární město Děčín, Mírové nám. 1175/5, 405 38 Děčín IV, IČO 00261238, DIČ CZ00261238, zast. VAMA s.r.o., Vilsnická 94, 405 02 Děčín XII, IČO 47287926, DIČ CZ47287926

Nemovitosti ve vlastnictví města, dotčené stavbou:

pozemek p.č. 2341/2, 2342/3, 163/3, 3104, 164/2, 165, 164/5, 2345 k.ú. Děčín

Kat.území: Děčín

Vyjádření odboru místního hospodářství (OMH):

Statutární město Děčín, zastoupené správcem majetku města, odborem místního hospodářství (pozemky ve výhradním vlastnictví statutárního města Děčín – p.č. 2341/2, 2342/3, 163/3, 3104, 164/2, 165, 164/5, 2345 k.ú. Děčín), nemá námitek k realizaci stavby „**Rekonstrukce a vybudování nových kabelových rozvodů na Smetanově nábřeží**“ za těchto podmínek:

1. v návaznosti na případné požadavky vlastníků dotčených pozemků bude ošetřeno zatížení výše uvedených pozemků příslušným věcným břemenem (Správa železnic s.o., Povodí Labe s.p.)  
Další informace Vám sdělí na telefonním čísle 412 593 225,

2. pozemky (jejich povrch) budou nákladem investora uvedeny do původního stavu a to do 10 dnů po ukončení prací (nedojde-li k jiné dohodě).

**Upozorňujeme, že na části níže uvedených pozemků jsou uzavřeny nájemní smlouvy:****Je nutné nájemce s dostatečným předstihem písemně informovat o zamýšlené akci, a to min. 14 dní před zahájením stavebních prací.**

- část pozemku p.č. 2342/2 k.ú. Děčín je pronajata ARTCZECH.COM o.s., Zámecká 1097/7, Děčín I, zast. Dmitrij Pavlovič Pljonkin, MgA za účelem umístění dřevěné sochy.

- část pozemku p.č. 165 k.ú. Děčín je pronajata spol. Viking Technical GmbH, Industriepark 17, Wiebelsheim – zástupce p. M.Tamelová za účelem umístění a provozování přístavního můstku + chodníku.

Vyjádření nenahrazuje příslušná povolení dle stavebního zákona č. 183/2006 Sb. ani vyjádření – rozhodnutí o povolení zvláštního užívání komunikace, které vydává na žádost stavebníka oddělení silničního správního a dopravního úřadu Odboru správních činností a živnostenský úřad MM Děčín.

Zpracoval: Jiřina Hammerlová

Bc. František Kučera  
19.01.2023 07:40:21

Vyjádření odboru komunikací a dopravy (OKD):

**Veřejné prostranství a zeleň (VPZ)**

Veškeré nutné zásahy do porostů dodavatel předem prokonzultuje s pověřeným zástupcem magistrátu.

Dodavatel stavby se zavazuje užívat městské pozemky a provádět výkopové a stavební práce tak, aby nedošlo k poškození veřejné zeleně.

**Dodavatel bude při provádění výkopových prací postupovat dle sadovnické normy Ochrana stromů, porostů a ploch pro vegetaci při stavebních činnostech ČSN 83 9061, zejména pak hloubené výkopy nesmí vést blíže než 2,5 m od paty kmene jednotlivých stromů, výkopy v kořenové zóně stromů musí provádět pouze ručně. Při pokládání sítí technického vybavení se doporučuje vést je, pokud možno pod kořenovým prostorem („protlakem“). Při hloubení výkopů nesmí být přerušeny kořeny o průměru větším než 3 cm. Případná poranění je nutno ošetřit. Kořeny je možné přerušit pouze řezem a řezná místa musí být zahlazena. Konce kořenů o průměru menším než 2 cm je nutno ošetřit růstovými stimulanty, kořeny o průměru větším než 2 cm nutno ošetřit prostředky k ošetření ran. Kořeny je nutno chránit před vysycháním a před účinky mrazu.**

Způsobí-li dodavatel při užívání pozemků škody na veřejné zeleni, zavazuje se odstranit je na vlastní náklady ve stanoveném termínu, event. je odstraní město na náklady dodavatele. Nevratné škody na veřejné zeleni (pokácené dřeviny, keře nebo stromy které byly nevratně poškozeny v průběhu užívání v oblasti kořenů, kmene či kosterních větví atd.) dodavatel nahradí dle požadavků OKD MM Děčín.

Jakoukoliv změnu na plochách veřejné zeleně je dodavatel povinen předem oznámit na OKD MM Děčín.

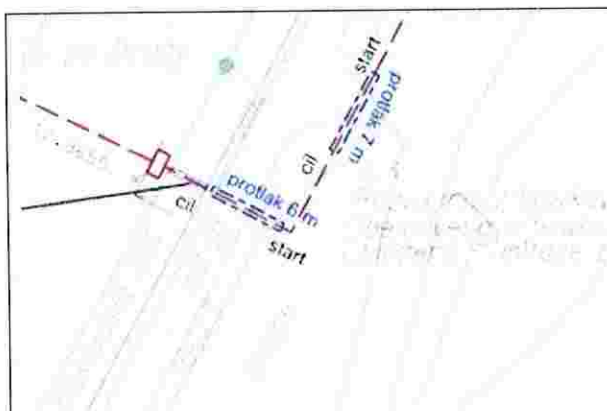
Dodavatel se zavazuje uvést na vlastní náklady veřejnou zeleň po ukončení prací do původního stavu, včetně založení nového trávníku, kompletního úklidu. Dodavatel se zavazuje přebytečný výkopek a kameny odvézt a řádně zneškodnit dle platných právních předpisů – p.p.č. 2341/2, 2342/2, 163/3, 164/1, 164/2, 165, 164/6

**– upozorňujeme, že nesmí dojít k poškození zeleně a k zásahu do kořenových systémů dřevin.**

**p.p.č. 2342/2 – volný terén a bude vedeno ve stávající trase starého kabelového vedení, které se odstraní. Zemní kabelové vedení bude vedeno v hraně záhonu, kde jsou nyní nově vysázeny keře, které budou vyjmuty a po pokládce kabelového vedení budou vráceny zpět – Požadujeme práce provést ve spolupráci se Zahradním centrem v Děčíně BH s.r.o., Teplická č. p. 34, Děčín IX, 40505 Děčín 5, které záhon zakládalo.**







### Směsný komunální odpad (SKO)

Po celou dobu akce bude umožněn pravidelný svoz odpadu města. V případě omezení nebo přerušení provozu po komunikaci z důvodu prováděných stavebních/ zemních prací je zhotovitel povinen předem zajistit podmínky pravidelného svozu odpadu. Podmínky projedná před zahájením prací s odborem komunikací a dopravy Ing. Lažanskou, tel. +420 412 593 232.

Zpracoval: Ing. Zdeňka Švirlochová, Ing. Michaela Lažanská

Vyjádření odboru komunikací a dopravy (OKD):

Kabelové vedení bude umístěno v celé trase dle ČSN 73 6005. Dotčené stavby (chodníky, vozovka, obruby a jiné zařízení jako součást a příslušenství komunikace) budou na náklady investora uvedeny do původního stavu. Přejechod asfaltovou vozovkou bude řešen protlakem. Výkopek bude ihned odvezen ze staveniště a nahrazen suchým, nenamrzavým materiálem hutněným po max. tl. 20 cm. Veškeré výkopové rýhy budou v ploše chodníků prováděny ručně, bez použití strojní a výkopové techniky. Výkopová rýha bude konstrukčně upravena: dlažba (v případě mechanického poškození bude vyměněna za novou ve stejném odstínu), dlažba (v případě mechanického poškození bude vyměněna za novou ve stejném odstínu), dále ložná vrstva kameniva tl. 40 mm frakce mm 4/8mm, podkladní vrstva tl. 200 mm ŠD frakce 0/32 mm. Dlažba plochy chodníku bude na náklady investora přeložena celoplošně. Dále postupovat dle příslušných ČSN a technických podmínek. Investor poskytne tříletou záruku na konstrukční vrstvy výkopu a povrchu. V případě, že v místě uložení inženýrské sítě dojde k propadu tělesa komunikace (kaverna), bude i po době záruk tato závada na náklady příslušného správce neprodleně odstraněna, a to do sedmi let od předání výkopu.

Před položením DL vrstev bude výkop s protokolem o hutnění zkoušce protokolárně předán správci komunikací (SM Děčín – OKD). Pokud při výkopové činnosti dojde ke vzniku bočních dutin a prohlubní, budou tyto rozšířeny o sypné úhly. Při výkopové činnosti budou obrubníky demontovány a po pokládce vedení uloženy zpět do betonového lože, dle příslušných ČSN a TP. Ve fázi zvláštního užívání splnit podmínky dle předávacího protokolu pro zásahy do komunikací (SM Děčín – OKD). 30 dnů před zahájením výkopových prací požádá investor (dodavatel) stavby o povolení zvláštního užívání v souladu s ust. § 25 zákona č.13/1997 Sb. ve znění pozdějších změn a doplňků.

*Z důvodu ochrany inženýrské sítě uložené v pozemcích města a nutnosti zanesení do digitálního pasportu, požadujeme předání digitálního zaměření inženýrských sítí v souladu s ustanovením § 185 odst. 2 stavebního zákona (polohopisné údaje v souřadnicovém systému JTSK).*

### Veřejné osvětlení (VO)

V zájmovém území připravované stavby se **nachází** zemní kabelové vedení sítě VO v majetku statutárního města Děčín – viz. příloha.

Jako majetkový správce sítě VO nemáme námitky k realizaci stavby za splnění těchto podmínek.

**Před zahájením stavby bude provedeno skutečné vytýčení sítě (kontakt: Marius Pedersen a.s., pan Schrenk, tel. 792 331 112). Před provedením zásypu výkopu v ochranném pásmu bude správcem sítě provedena kontrola!!! O provedené kontrole bude správcem sítě VO proveden**

**zápis do stavebního deníku. Veškeré práce v ochranném pásmu našeho vedení musí být prováděny pouze ručně.**

V případě poškození rozvodů kabelového vedení sítě VO budeme požadovat jeho opravu, případně dle rozsahu poškození výměnu kabelového vedení v rozmezí dvou světelných míst (sloupů). Případné práce provede na základě objednávky správce sítě. Náklady s tím spojené bude hradit zhotovitel stavby.

Zpracoval: Petr Michajličenko, Renata Kuruczová

Vyjádření odboru strategií a informačních technologií (OSIT):

**Metropolitní síť (MS)**

V zájmovém území není vedena metropolitní síť. K realizaci nemáme připomínky.

Zpracoval: Mgr. Roman Žaloudek

V případě, že stavba nebude z jakýchkoliv důvodů realizována do 2 let od data vydání tohoto vyjádření nebo pokud nebude nemovitost stavbou dotčena, nejsou účastníci vzájemnými závazky vázáni.

Děčín 17.01.2023

**Bc. František Kučera**  
vedoucí odboru místního hospodářství

**Příloha:** Orientační zakres sítě VO – 1 list

1. The first part of the document is a letter from the President of the United States to the Congress, dated January 1, 1863.

2. The second part is a report from the Secretary of the Treasury, dated January 1, 1863.

3. The third part is a report from the Secretary of the Interior, dated January 1, 1863.

4. The fourth part is a report from the Secretary of the Navy, dated January 1, 1863.

5. The fifth part is a report from the Secretary of the War, dated January 1, 1863.

6. The sixth part is a report from the Secretary of the State, dated January 1, 1863.

7. The seventh part is a report from the Secretary of the War, dated January 1, 1863.

8. The eighth part is a report from the Secretary of the Navy, dated January 1, 1863.

9. The ninth part is a report from the Secretary of the Interior, dated January 1, 1863.

10. The tenth part is a report from the Secretary of the Treasury, dated January 1, 1863.

11. The eleventh part is a report from the Secretary of the War, dated January 1, 1863.

12. The twelfth part is a report from the Secretary of the State, dated January 1, 1863.

13. The thirteenth part is a report from the Secretary of the War, dated January 1, 1863.

14. The fourteenth part is a report from the Secretary of the Navy, dated January 1, 1863.





## MAGISTRÁT MĚSTA DĚČÍN

Odbor životního prostředí

Mírové nám. 1175/5, 405 38 Děčín

Datová schránka: x9hbpfn

Váš dopis zn.

Ze dne 21.10.2022

Číslo jednací MDC/112412/2022

Spisová zn. MDC/112412/2022

Počet listů 2

Počet příloh 0

Vyřizuje Lucie Hučková

Telefon 412 591 322

E-mail [lucie.huckova@mmdecin.cz](mailto:lucie.huckova@mmdecin.cz)

Děčín 28.11.2022

Statutární město Děčín

Mírové náměstí 1175/5

405 38 DĚČÍN

které zastupuje

VAMA s.r.o.

Vilnická 94

405 02 DĚČÍN

### Stanovisko odboru životního prostředí k akci „Rekonstrukce a vybudování nových kabelových rozvodů na Smetanově nábřeží v Děčíně“

Investor Statutární město Děčín

#### Vodní hospodářství (Klára Czepanová DiS., tel. 412 591 475, [klara.czepanova@mmdecin.cz](mailto:klara.czepanova@mmdecin.cz))

Magistrát města Děčín, odbor životního prostředí jako vodoprávní úřad podle § 104 odst. 2 písm. c) příslušný dle § 106 zák. č. 254/2001 Sb., o vodách a o změně některých zákonů (vodní zákon), v platném znění, po posouzení předloženého výše uvedeného záměru ve smyslu § 18 zák. č. 254/2001 Sb., o vodách a o změně některých zákonů (vodní zákon), dospěl k závěru, že předložený záměr je z hlediska zájmů chráněných ustanovením vodního zákona a předpisů s ním souvisejících **možný**.

Upozorňujeme, že vzhledem k tomu, že se stavba nachází v záplavovém území vodního toku Labe, je k výše uvedené stavbě nutný vodoprávního úřadu dle § 17 odst. 1) písm. c) vodního zákona. O tento souhlas musí požádat stavebník. Žádost je nutné předložit na předepsaném tiskopise spolu s předepsanými přílohami dle Vyhlášky Mze č. 183/2018 Sb., o náležitostech rozhodnutí a dalších opatření vodoprávního úřadu a o dokladech předkládaných vodoprávnímu úřadu.

Toto vyjádření není rozhodnutím ve správním řízení a nenahrazuje povolení nebo souhlas vodoprávního úřadu vydaný podle tohoto zákona, proto se nelze proti němu odvolat.

#### Odpadové hospodářství (Klára Czepanová DiS., tel. 412 591 475, [klara.czepanova@mmdecin.cz](mailto:klara.czepanova@mmdecin.cz))

Magistrát města Děčín, odbor životního prostředí, jako příslušný státní orgán v oblasti odpadového hospodářství sděluje, že k výše uvedenému záměru nevydává vyjádření ani závazné stanovisko.

#### Ochrana ovzduší (Tomáš Kopecký, tel. 412 591 472, [tomas.kopecky@mmdecin.cz](mailto:tomas.kopecky@mmdecin.cz))

Magistrát města Děčín, odbor životního prostředí, jako příslušný orgán státní správy ochrany ovzduší dle § 27 odst. 1 písm. f) zákona č. 201/2012 Sb., o ochraně ovzduší v platném znění

Držitel certifikátu ČSN EN ISO 9001:2008 – Quality Management System Certification

IČO: 00261238  
DIČ: CZ00261238

Česká spořitelna, a.s.  
č. ú. 19-921402389/0800

Tel.: 412 593 111  
Fax: 412 593 117

E-mail: [posta@mmdecin.cz](mailto:posta@mmdecin.cz)  
Internet: [www.mmdecin.cz](http://www.mmdecin.cz)

Zdeněk Hanuš  
01.12.2022 12:39:06

otisk elektronického podpisu

(dále jen „zákon“), nemá námitek k uvedené akci, za předpokladu, že po celou dobu realizace stavby, bude probíhat průběžná očista komunikací, po kterých se budou pohybovat expedující dopravní prostředky a to zejména při činnostech: přemísťování materiálů, nakládání a odvoz vybagrovaného/vykopaného materiálu. Sypký materiál musí být skladován tak, aby vlivem větru nemohlo docházet k jeho rozfoukávání. V případě zvýšené prašnosti je nutno prostor a prašné materiály skrápět vodou.

Zdroj znečištění ovzduší: prašnost při provádění zemních prací (emise tuhých znečišťujících látek).

Toto vyjádření není rozhodnutím ve správním řízení a nenahrazuje závazné stanovisko orgánu státní správy na úseku ochrany ovzduší vydaný podle tohoto zákona, proto se nelze proti němu odvolat.

#### **Lesní hospodářství** (Ing. Lucie Prchalová, tel. 412 591 155, [lucie.prchalova@mmdecin.cz](mailto:lucie.prchalova@mmdecin.cz))

Dle zákona č. 289/1995 Sb., o lesích a o změně a doplnění některých zákonů, ve znění pozdějších předpisů, není tímto záměrem dotčena ochrana pozemků určených k plnění funkcí lesa.

#### **Ochrana zemědělského půdního fondu** (Eva Chrástná, tel. 412 591 304, [eva.chrastna@mmdecin.cz](mailto:eva.chrastna@mmdecin.cz))

Dle zákona č. 334/1992 Sb., o ochraně zemědělského půdního fondu, ve znění pozdějších předpisů, není tímto záměrem dotčena ochrana ZPF.

#### **Ochrana přírody** (Ing. Kristýna Svobodová, tel. 412 591 463, [kristyna.svobodova@mmdecin.cz](mailto:kristyna.svobodova@mmdecin.cz))

Magistrát města Děčín, odbor životního prostředí, jako orgán ochrany přírody a krajiny příslušný podle § 75 zákona č. 114/1992 Sb., o ochraně přírody a krajiny, ve znění pozdějších předpisů (dále jen zákon) a § 76 odst. 1 písm. a) zákona souhlasí se záměrem stavby **“Rekonstrukce a vybudování nových kabelových rozvodů na Smetanově nábřeží”** za níže uvedených podmínek

1) Hloubené výkopy budou vedeny takovým způsobem, aby nedošlo k zásahům do kořenové zóny zeleně. Za kořenovou zónu se pokládá plocha půdy pod korunou stromů (ohraňovaná okapovou linií koruny) zvětšená o 1,5 m po celém obvodu koruny (okapové linii), u sloupovitých forem dřevin o 5 m. Výkopy nesmí zasáhnout ani kořenový systém keřů.

Je-li nevyhnutelné vést hloubené výkopy kořenovou zónou, **musí být tyto prováděny ručně** a nesmí vést blíže než 2,5 m od paty kmene stromu. Při pokládání sítí technického vybavení se doporučuje vést je pokud možno pod kořenovým prostorem tzv. protlakem.

Při hloubení výkopů nesmějí být přerušeny kořeny o průměru větším než 3 cm. Případná poranění je nutno ošetřit. Kořeny je možné přerušit pouze nožem a řezná místa zahladit. Konce kořenů o průměru menším než 2 cm je nutno ošetřit růstovými stimulatory, kořeny o průměru větším než 2 cm pak ošetřit prostředky k ošetření ran.

2) V kořenové zóně dřevin nebude prováděna navážka, snižování ani zhutňování terénu, skladování stavebního materiálu, suť, škodlivé látky pro dřeviny a půdu (např. minerální látky, rozpouštědla, oleje, barviva atp.), zřizování deponie či mezideponie zeminy, nebo umísťování zařízení stavenišť.

Dále upozorňujeme stavebníka, že pro účely stavebního záměru, který je povolovaný v územním řízení nebo ve společném územním a stavebním řízení musí investor požádat o vydání závazného stanoviska orgánu ochrany přírody ke kácení dřevin. Závazné stanovisko vydává orgán ochrany přírody příslušný k povolení kácení dřevin (odbor ŽP MM Děčín). Mimo



výše vyjmenovaná řízení je povolení ke kácení dřevin řešeno v rámci samostatného řízení (vydání rozhodnutí o povolení kácení u téhož správního orgánu).

Povolení ke kácení dřevin, resp. závazné stanovisko se vydává s přihlédnutím k období vegetačního klidu dřevin (01.11. - 31.03.).

Povolení/závazné stanovisko ke kácení dřevin, za předpokladu, že nejsou tyto součástí významného krajinného prvku, náhradní výsadby nebo stromořadí, se nevyžaduje u dřevin se stanovenou velikostí (u stromů - obvod kmene ve výšce 130 cm nad zemí **do 80 cm** a u souvisle zapojených porostů = keře a drobné stromky o obvodech kmínků do 80 cm – o rozloze **do celkové plochy 40 m<sup>2</sup>**, pozn. upozorňujeme, že jednotlivé kácené plochy se sčítají).

Dále pak nepodléhají povolení veškeré **ovocné dřeviny**, bez ohledu na stanovenou velikost, **pokud rostou na pozemku v zastavěném území, evidovaném v katastru nemovitostí jako druh pozemku zahrada nebo zastavěná plocha a nádvoří.**

**Ing. Zdeněk Hanuš**

vedoucí odboru životního prostředí

otisk úředního razítka  
podepsáno elektronicky

**Příloha**

Bez příloh

**Doručí se**

VAMA s.r.o., Vilsnická 94, 405 02 DĚČÍN, ID DS k8tvtn





## MAGISTRÁT MĚSTA DĚČÍN

Odbor životního prostředí

Mírové nám. 1175/5, 405 38 Děčín IV

Datová schránka: x9hbpfn

Číslo jednací: MDC/55414/2023

Spisová zn.: MDC/51099/2023

Počet listů: 1

Počet příloh: 0

Vyřizuje: Klára Czepanová

Telefon: 412591475

Fax: 412591473

E-mail: klara.czepanova@mmdecin.cz

Děčín 15.05.2023

Statutární město Děčín

IČO 00261238

Mírové nám. 1175/5

405 02 DĚČÍN IV-PODMOKLY,

V A M A s.r.o.

IČO 47287926

Vilsnice 94

405 02 DĚČÍN XII

### ZÁVAZNÉ STANOVISKO

Magistrát města Děčín, odbor životního prostředí, jako vodoprávní úřad příslušný podle § 104 odst. 2 písm. c) a věcně příslušný dle ustanovení § 106 odst. 1 zákona č. 254/2001 Sb., o vodách a o změně některých zákonů (vodní zákon), ve znění pozdějších předpisů (dále jen „vodní zákon“), a místně příslušný podle ustanovení § 11 odst. 1 písm. b) zákona č. 500/2004 Sb., správní řád, ve znění pozdějších předpisů (dále jen „správní řád“), po posouzení žádosti, kterou dne 18.04.2023 podal **Statutární město Děčín, IČO 00261238, Mírové nám. 1175/5, 405 02 Děčín IV-Podmokly, kterého zastupuje V A M A s.r.o., IČO 47287926, Vilsnická 94, 405 02 Děčín XII-Vilsnice** (dále jen „žadatel“), ve věci vydání souhlasu dle ustanovení § 17 odst. 1 písm. c) vodního zákona s navrhovanou stavbou „**Rekonstrukce a vybudování nových kabelových rozvodů na Smetanově nábřeží v Děčíně**“ na st.p.č.2340, p.p.č. 2341/2, 2342/3, 2342/2, 163/3, 164/1, 3104, 164/2, 165, 3008/5, 164/3, 164/6, 164/5, 2345 v katastrálním území Děčín vydává podle ustanovení § 149 odst. 1 a § 136 zákona č. 500/2004 Sb., správní řád, ve znění pozdějších předpisů toto **závažné stanovisko**:

Magistrát města Děčín, odbor životního prostředí, jako vodoprávní úřad vydává souhlas, dle ustanovení § 17 odst. 1 písm. c) vodního zákona s navrhovanou stavbou „**Rekonstrukce a vybudování nových kabelových rozvodů na Smetanově nábřeží v Děčíně**“ na st.p.č.2340, p.p.č. 2341/2, 2342/3, 2342/2, 163/3, 164/1, 3104, 164/2, 165, 3008/5, 164/3, 164/6, 164/5, 2345 v katastrálním území Děčín.

Určení místa polohy stavby: GIS 747216/964611  
747261/964687

Souhlas se vydává, ve smyslu ustanovení § 17 odst. 2 vodního zákona za předpokladu splnění následujících podmínek:

1. V rámci stavby požadujeme zachovat stávající niveletu terénu (terén nebude navyšován).
2. V aktivní zóně záplavového území nebudou skladovány žádné materiály.
3. Výkopy požadujeme zasypávat a řádně hutnit po vrstvách tak, aby při zvýšených průtocích nedošlo k vymílání materiálu.
4. Stavbou dotčené pozemky (pozemky Povodí Labe, s.p.) požadujeme uvést do původního stavu.

E-mail: [posta@mmdecin.cz](mailto:posta@mmdecin.cz)

Internet: [www.mmdecin.cz](http://www.mmdecin.cz)



5. Zahájení a ukončení prací požadujeme předem oznámit na Povodí Labe, státní podnik – PS Děčín (ing. Jiří Mach, tel.: 602169 644, [machi@pla.cz](mailto:machi@pla.cz)) a přizvání ke kontrole provedených prací.

### **Odůvodnění**

Žadatel dne 03.05.2023 požádal zdejší vodoprávní úřad (odbor životního prostředí Magistrátu města Děčín) o vydání souhlasu podle ustanovení § 17 odst. 1 písm. písm. c) vodního zákona pro navrhovanou stavbu „Rekonstrukce a vybudování nových kabelových rozvodů na Smetanově nábřeží v Děčíně“ na st.p.č.2340, p.p.č. 2341/2, 2342/3, 2342/2, 163/3, 164/1, 3104, 164/2, 165, 3008/5, 164/3, 164/6, 164/5, 2345 v katastrálním území Děčín.

Uvedená stavba se nachází ve vymezené aktivní zóně záplavového území vodního toku Labe a ve stanoveném záplavovém území vodního toku Labe ve správě Povodí Labe, s.p., Hradec Králové.

V aktivní zóně lze s výjimkou povolit nezbytné stavby dopravní a technické infrastruktury. Vodoprávní úřad vyhodnotil, že se jedná se o nezbytnou technickou infrastrukturu.

K žádosti o vydání souhlasu dle ustanovení § 17 odst. 1 písm.c) vodního zákona bylo rovněž předloženo stanovisko správce vodního toku Labe, kterým je Povodí Labe, s.p., Hradec Králové ze dne 28.11.2022 č.j. PLa/2022/049149.

Tento souhlas se vztahuje výhradně k navrhované výše uvedené stavbě.

### **Poučení**

Toto závazné stanovisko není samostatným rozhodnutím ve správním řízení, nýbrž je úkonem učiněným věcně a místně příslušným dotčeným orgánem pro řízení vedené stavebním úřadem. Jeho obsah lze napadnout pouze v rámci odvolání podanému proti rozhodnutí ve věci samé.

**Ing. Zdeněk Hanuš**

vedoucí odboru životního prostředí

otisk úředního razítka  
podepsáno elektronicky

### **Doručí se**

- prostřednictvím zástupce V A M A s.r.o., IDDS: k8tvtn



NÁRODNÍ  
PAMÁTKOVÝ  
ÚSTAV

ÚZEMNÍ ODBORNÉ  
PRACOVIŠTĚ  
V ÚSTÍ NAD LABEM

VAMA s.r.o.  
Vilsnická 94  
405 02 Děčín 12  
k8tvtn

Váš dopis č. j./sp. zn.: - / -  
Ze dne/doručeno dne: 20. 10. 2022 / 21. 10. 2022  
Naše č. j.: NPÚ-351/87443/2022  
Vyřizuje: Roman Brejcha  
Spisový znak: 818/1  
Místo, datum: Ústí nad Labem, 29. 11. 2022

#### **Smetanovo nábřeží, k.ú. Děčín, obec Děčín, okr. Děčín Elektrická rozvodná síť**

Písemné vyjádření odborné organizace státní památkové péče podle § 32 zákona č. 20/1987 Sb., o státní památkové péči, ve znění pozdějších předpisů.

Předmětem žádosti je stavba s názvem „*Rekonstrukce a vybudování nových kabelových rozvodů na Smetanovém nábřeží v Děčíně*“. Jedná se o trvalou stavbu, jejímž předmětem je vybudování nové elektrické rozvodné sítě z důvodu pořádání kulturních akcí v oblasti Smetanova nábřeží v Děčíně. Ze stávající prefabrikované trafostanice ČEZ s označením DC\_0188 na st. p. č. 2340 bude vyvedeno 2x nové zemní kabelové vedení AYKY – J 3x120+70, které bude vedeno do nové elektroměrové skříně, která bude umístěna na pozemkové parcele č. 2341/2 vedle stávajícího elektroměrového pilíře pro veřejné osvětlení. Z nové elektroměrové skříně bude vyvedeno opět 2x nové zemní kabelové vedení AYKY – J 3x120+70 a za pomoci překopu asfaltové komunikace – (pro pěší) p. p. č. 2342/3 bude kabelové vedení soustřeďováno do pozemkové parcely č. 2342/2 – volný terén a bude vedeno ve stávající trase starého kabelového vedení, které se tedy odstraní. Zemní kabelové vedení bude vedeno v hraně záhonu, kde jsou nyní nově vysázeny keře, které je tímto doporučeno vykopat pro jejich ochranu a po pokládce kabelového vedení opět keře zakopat. Zemní kabelové vedení bude vedeno až do nové rozvodné zásuvkové skříně č. 1, která bude umístěna na místě dnešní staré cihlové skříně. Ze skříně č. 1 bude opět vyvedeno nové zemní kabelové vedení AYKY – J 3x120+70 v počtu 3x kabel a bude za pomoci protlaku procházet pod asfaltovou komunikací p. p. č. 2342/3 do volného terénu p. p. č. 163/3 a p. p. č. 164/1, kde bude soustředěno do kraje komunikace se zámkovou dlažbou p. p. č. 3104, která se pouze rozebere a kabely se opět budou soustřeďovat do zeleného pásu p. p. č. 164/2. V tomto pásu na místě staré cihlové zdi bude vybudována nová rozvodná elektrická skříň č. 2, kde bude 2x kabel AYKY – J 3x120+70 ukončen. Z této skříně č. 2 bude vyvedeno opět 2x kabel AYKY – J 3x120+70 a bude vedeno v čedičovém svahu vedle takzvaného rogalu. Čedičové kameny jdou v daném místě poskládány na sucho bez zaspárování, takže nedojde k uvolnění nějaké části svahu, po pokládce vedení se kameny opět vrátí s tím, že budou ještě zaspárovány. Dále se provede protlak pod asfaltovou komunikací p. p. č. 164/2 a kabely budou dále vedeny ve volném terénu v p. p. č. 165 a p. p. č. 3008/5 do šachty a následně za pomoci uchycení na molu do skříňky, kde budou kabely ukončeny. Skříňka tedy nebude předmětem k zamezení průtoku vody, proto je



umístěna na molo, kdy při zvedání hladiny se bude současně odvíjet kabel při poklesu opět navíjet. Dále se ze skříňky č. 2 vyvede nové zemní kabelové vedení AYKY – J 4x70, které bude vedeno částečně ve společné trase přívodního vedení přes zámkovou dlažbu a následně bude pokračovat ve volném terénu p. p. č. 164/1 až k asfaltovému přejezdu, kde se provede protlak stále p. p. č. 164/1 a následně do zeleného terénu opět p. p. č. 164/1, kde se provede protlak pod asfaltovou komunikací 3104 do zeleného pásu p. p. č. 164/2, kde bude zemní kabelové vedení ukončeno v nové zásuvkové skříňce č. 4. Dále z nové rozvodné zásuvkové skříňky č. 1 bude vyvedeno zemní kabelové vedení AYKY – J 3x120+70, které bude částečně vedeno ve stejné trase přes p. p. č. 2342/3, 163/3 a 164/1 ale dále bude pokračovat za pomoci protlaku v p. p. č. 3104 kolem dřevěných lavic do zeleného pásu p. p. č. 164/1 následně přes zámkovou dlažbu v p. p. č. 164/5 pak v zeleném terénu p. p. č. 164/6, protlakem pod asfaltem v p. p. č. 3104, opět do zeleného terénu v p. p. č. 164/3 a 2345 a pak protlakem pod asfaltem p. p. č. 3104 do zeleného pásu a pískovcového svahu p. p. č. 164/2, kde jsou opět kameny volně rozebrány, což znamená, že se nenaruší pevnost svahu a nové rozvodná zásuvková skříň bude umístěna hned pod tímto svahem v p. p. č. 165. Dále se z této skříňky vyvede kabel AYKY – J 4x25, který bude veden do šachty a následně do skříňky, která bude upevněna na molu, stejný případ jako u předchozího mola. Veškeré zemní kabelové vedení bude uloženo pouze v pískovém loži, nebude uloženo do umělých chrániček. Hloubka uložení kab. vedení bude ve volném terénu s minimálním krytím 70 cm od povrchu země a 100 cm od povrchu země v komunikaci a přejezdu. V čedičovém a pískovcovém svahu bude uložení provedeno do hloubky 35 cm. Na veškeré zemní kabelové vedení bude uložena výstražná fólie červené barvy. Nové rozvodné skříňky budou obestaveny cihlou na která bude obložena imitací pískovce s barvou šedou – antracit, jelikož veškeré kovové prvky – (konstrukce rogalu, zábradlí, lampové stožáry jsou do barvy šedé. Skříňky č. 1, 3, 4 a elektroměr budou o šířce 1,2 m a výšce 1,6 m od země. Skříň č. 2 bude o šířce 1,4 m a výšce 1,6 m od země. Hloubka skříňky je 0,4 m. V zemi skříňky nebudou instalovány. Pouze se vytvoří betonový základ do hloubky 0,6 m, na který se bude stavět cihlová obezdívka skříňky.

K žádosti byla přiložena katastrální koordinační situace stavby vypracovaná společností VAMA s.r.o., Děčín, v červenci 2022.

Stavba bude realizována v centrální části intravilánu města Děčín na Smetanově nábřeží na st. p. č. 2340 a p. p. č. 2341/2, 2342/3, 2342/2, 163/3, 164/1, 3104, 164/2, 165, 3008/5, 164/3, 164/6, 164/5, 2345 v k.ú. Děčín. Místo stavby se nachází mimo plošně památkově chráněná území či ochranná pásma a stavba se bezprostředně nedotýká ani žádné z kulturních památek.

Národní památkový ústav na základě prostudování předložených podkladů a znalosti situace konstatuje, že:

realizace prací dle předložené dokumentace **není v rozporu s požadavky na ochranu kulturně historických hodnot** obce.

#### Upozornění:

Řešená stavba proběhne podle mapových podkladů Státního archeologického seznamu ČR (SAS) v území s pozitivně prokázaným a dále bezpečně předpokládaným výskytem archeologických nálezů, tzv. UAN I (poř. č. SAS: 02-23-19/1). Jedná se o středověké a novověké jádro obce Děčín s hradem. Nejstarší osídlení v prostoru dnešního Děčína lze doložit již v pravěké době. Intenzivnější osídlení nastalo až v raném středověku a to se vznikem zdejšího hradiště zřejmě v místech pozdějšího hradu. Hradiště se poprvé připomíná v r. 1128. Středověké město Děčín je doloženo až k r. 1283. Původní středověké město vzniklo na jižní straně hradní skály v prostoru Mariánské louky a bylo ještě ve 14.



století přemístěno na sever od hradu. Staré Město trvale zaniklo až v 15. století v důsledku válečných událostí. Výkopy pod úroveň dnešního terénu při realizaci stavby na tomto území znamenají zvýšenou možnost narušení archeologických terénů, proto v souladu s platnými právními normami považujeme požadavek záchranného archeologického výzkumu / archeologického dohledu v průběhu výkopových prací za opodstatněný.

Upozorňujeme tedy, že podle § 22, odst. 2 zákona č. 20/1987 Sb. v platném znění, je nutné již od doby přípravy stavby hlásit záměr stavební činnosti v tomto území Archeologickému ústavu AV ČR a umožnit jemu nebo jiné oprávněné organizaci provést na dotčeném území záchranný archeologický výzkum (ZAV; zpočátku obvykle realizovaný formou odborného archeologického dohledu nad zemními pracemi). Oznámení se doporučuje učinit v dostatečném předstihu (1 měsíc) před zahájením terénních prací. Formulář s kontaktem, případně odkaz na on-line oznámení, je k nalezení na webových stránkách ARÚ AV ČR, Praha ([www.arup.cas.cz](http://www.arup.cas.cz)) v sekci „Pro stavebníky“. Stavebník má právo uzavřít dohodu o provedení ZAV s kteroukoliv oprávněnou organizací, pod jejíž územní působnost spadá daná lokalita. Seznam organizací oprávněných k provádění archeologických výzkumů na území Čech je k nalezení na [www.arup.cas.cz](http://www.arup.cas.cz), případně na stránkách Ministerstva kultury ([www.mkcr.cz](http://www.mkcr.cz)) v sekci „Archeologie“ (zde pro celou ČR).

Toto vyjádření má čistě informativní charakter a není vydáno jako podklad pro další správní řízení ve smyslu zákona č. 20/1987.

S pozdravem

PhDr. Petr Hrubý  
ředitel



Váš dopis zn.  
Ze dne 20.10. 2022  
Naše zn. 21100/2022-SŽ-OŘ UNL-OPS/PM  
Listů/příloh 4/2

VAMA s.r.o.  
Vilsnice 94  
405 02 Děčín 12

Vyřizuje Petra Málková  
Telefon +420 972 422 223  
Mobil +420 727 805 363  
E-mail malkova@spravazeleznic.cz

Datum 8.11.2022

**Stanovisko  
Správy železnic, státní organizace  
ke stavbě mimo obvod a ochranné pásmo dráhy**

Na základě předložené žádosti a projektové dokumentace stavby vydává Správa železnic, státní organizace, Oblastní ředitelství Ústí nad Labem (dále jen Správa železnic, OŘ UNL), podle zákona č. 183/2006 Sb., o územním plánování a stavebním řádu (stavební zákon), ve znění pozdějších předpisů, toto

**Stanovisko ke stavbě mimo obvod a ochranné pásmo dráhy  
pro stavbu**

**Název stavby:** Rekonstrukce a vybudování nových kabelových rozvodů na Smetanově nábřeží v Děčíně

**Místo stavby:** k.ú. Děčín, p.p.č. 164/1, p.p.č. 164/3, p.p.č. 164/6, p.p.č. 2340, p.p.č. 2341/2 a pozemcích navazujících

**Žadatel:** VAMA s.r.o., Vilsnice 94, 405 02 Děčín 12

**Investor:** Statutární město Děčín, Mírové nám. 1175/5, 405 38 Děčín

Podle předložené žádosti a projektové dokumentace se jedná o vybudování nové elektrické rozvodné sítě pro účely pořádání kulturních akcí v oblasti Smetanova nábřeží v Děčíně. Zemní kabelové vedení NN bude uloženo do pískového lože a v místech křížení asfaltové komunikace bude uloženo do umělých chrániček o průměru 110 mm. Celková délka trasy kabelového vedení je 138,5 m. Stavbou budou dotčeny **p.p.č. 164/1, p.p.č. 164/3 a p.p.č. 164/6 vše v k.ú. Děčín** v právu hospodařit pro Správu železnic, státní organizaci. Stavba se nachází mimo obvod a ochranné pásmo dráhy.

Toto stanovisko se vydává pro účely územního řízení.

Správa železnic, státní organizace se stavbou mimo obvod dráhy a ochranné pásmo dráhy a na pozemcích v právu hospodařit pro Správu železnic, státní organizaci

**s o u h l a s í**

za předpokladu, že budou splněny následující podmínky:



1. V prostoru zájmového území stavby se nenachází kabelové trasy a technická zařízení ve správě Správy železnic, státní organizace, Oblastního ředitelství Ústí nad Labem ani sítě elektronických komunikací ve správě ČD – Telematika a.s., viz č.j. 1202221163 ze dne 31.10.2022.
2. Vlastní stavba musí být ze strany stavebníka řádně připravena takovým způsobem, aby nemohlo dojít k případnému dlouhodobému přerušení prací na pozemku v právu hospodařit pro Správu železnic, státní organizaci.
3. Stavba musí být v souladu s aktuálně platnými stavebními a dalšími obecně právními předpisy (stavební zákon ve znění pozdějších předpisů, zákon o drahách ve znění pozdějších předpisů atd.), nařízeními, vyhláškami, technickými normami a ostatními předpisy, s využitím nejnovějších technických řešení, technologií provádění, pracovních postupů a materiálů s cílem dosáhnout, při dodržování zásad hospodárnosti a ochrany životního prostředí, co nejvyšší kvality a životnosti stavby.
4. Správa železnic, OŘ UNL se nijak nevyjadřuje k správnosti použitých technologických postupů prací, ani žádným způsobem nepřebírá odpovědnost za následky způsobené pochybením stavebníka (např. nevhodně zvolený technologický postup prací atd.).
5. Pokud vznikne z důvodu realizace výše uvedené stavby (a to i v budoucnu) škoda na majetku v právu hospodařit pro Správu železnic, státní organizaci, stavebník o této skutečnosti neprodleně informuje Správu železnic, OŘ UNL, odd. ochranného pásma dráhy (p. Málková, tel. č. 972 422 223 nebo 727 805 363) a zajistí uvedení pozemku do stavu odpovídajícího původnímu účelu dotčeného pozemku, a to na vlastní náklady.
6. Případné výkopové práce, na pozemku v právu hospodařit pro Správu železnic, státní organizaci, musí být řádně zabezpečeny proti pádu, za snížené viditelnosti osvětleny dle platných ČSN atd.
7. Po ukončení prací na předmětné stavbě (před podáním žádosti o vyjádření k ukončení stavby ze strany Správy železnic, OŘ UNL), je stavebník povinen uvést pozemek v právu hospodařit pro Správu železnic, státní organizaci do předchozího stavu, a není-li to možné s ohledem na povahu provedených prací, do stavu odpovídajícímu jejímu předchozímu účelu nebo způsobu užívání. Odpady a přebytečný materiál musí být odstraněny v souladu s platnou legislativou, rovněž nesmí dojít k ekologické zátěži tohoto pozemku.
8. Požadujeme, aby investor stavby udržoval části pozemků p.č. 164/1, p.č. 164/3 a p.č. 164/6 vše v k.ú. Děčín, které budou zatíženy trvalým zábořem v takovém stavu, aby byla eliminována možnost poškození zařízení vegetací. Správa železnic, státní organizace nezodpovídá za případné poškození zařízení vegetací (kořeny stromů) na zatížených pozemcích Správy železnic, státní organizace. Veškeré náklady za údržbu částí zasažených pozemků p.č. 164/1, p.č. 164/3 a p.č. 164/6 vše v k.ú. Děčín nese investor stavby. Před zahájením údržbových prací si investor požádá Správu železnic, OŘ UNL o vydání souhrnného stanoviska pro provádění prací na pozemcích v právu hospodařit pro Správu železnic, státní organizaci.
9. Před započítím prací uzavře investor se Správou železnic, státní organizací, Smlouvu o budoucí smlouvě na zřízení služebnosti inženýrské sítě – kabelové vedení NN. Služebnost bude úplatná a bude zřízena dle GP skutečného provedení stavby na náklady investora.
10. Výši jednorázové náhrady za zřízení služebnosti stanovujeme na částku ve výši 19 500,- Kč (bez DPH).

11. Písemná žádost o uzavření smlouvy o smlouvě budoucí na zřízení věcného břemene - služebnosti (dále jen budoucí smlouva) musí být žadatelem doručena do podatelny Správy železnic, státní organizace, Oblastní ředitelství Ústí nad Labem:

Doručovací adresa:

Správa železnic, státní organizace  
Oblastní ředitelství Ústí nad Labem  
Oddělení ochranného pásma dráhy  
Železničářská 1386/31  
400 03 Ústí nad Labem

Kontaktní osobou pro vyřízení žádosti je:

Ing. Luboš Pauer  
Tel: 972 424 507  
Mobil: 607 255 058  
E-mail: [pauer@spravazeleznic.cz](mailto:pauer@spravazeleznic.cz)

12. Žádost musí obsahovat tyto nezbytné dokumenty:

- Identifikační údaje stavby (název stavby)
- Identifikační údaje žadatele (stavebníka), případně investora stavby
- Výpis z katastru nemovitostí (pozemku/ů) ve správě Správy železnic, státní organizace, který je stavbou dotčen
- Souhrnné stanovisko Správy železnic, státní organizace, Oblastní ředitelství Ústí nad Labem
- Případné plné moci k zastupování stavebníka
- Situační zakres stavby s vyznačením zamýšleného rozsahu dotčení nemovitostí (pozemku/ů) v právu hospodařit pro Správu železnic, státní organizaci

Návrh budoucí smlouvy Vám bude zaslán v elektronické podobě k odsouhlasení či případnému doplnění. Po vzájemném odsouhlasení návrhu budoucí smlouvy Vám bude zaslána budoucím povinným podepsaná smlouva k zajištění podpisu budoucího oprávněného (případně investora). Dvě pare podepsaných budoucích smluv budoucím oprávněným (investorem) zašlete zpět budoucímu povinnému.

13. Stavebník oznámí zahájení stavby minimálně 14 dní předem na Správu železnic, Oblastní ředitelství Ústí nad Labem. Před ukončením prací na stavbě (před konáním závěrečné kontrolní prohlídky, místního šetření atd.) si stavebník požádá o stanovisko Správu železnic, Oblastní ředitelství Ústí nad Labem k ukončení stavby na pozemcích v právu hospodařit pro Správu železnic, státní organizaci. Žádost bude obsahovat písemné vyjádření vedoucího STO p. Berana, geometrický plán skutečného provedení stavby na dotčených pozemcích Správy železnic, státní organizace (neověřená kopie) a popřípadě doplnění o fotodokumentaci zásadních míst realizované stavby. Žádost o zahájení stavby a žádost o stanovisko k ukončení stavby zašlete v elektronické podobě na mailovou adresu [epodatelnaORUNL@spravazeleznic.cz](mailto:epodatelnaORUNL@spravazeleznic.cz).
14. V případě, že příslušný stavební úřad nebude vydávat rozhodnutí o ukončení stavby (popř. jiný doklad k ukončení stavby), tak stavebník k žádosti o ukončení stavby písemně doloží zápis o ukončení stavby nebo čestné prohlášení, že stavba byla realizována dle námi schválené projektové dokumentace a že byly splněny veškeré podmínky uvedené v tomto souhrnném stanovisku.
15. Požadujeme, aby toto souhrnné stanovisko Správy železnic, OŘ UNL bylo předáno stavebníkovi, který zajistí splnění všech podmínek tohoto stanoviska.



**Jako účastník řízení souhlasíme s vydáním územního rozhodnutí, stavebního povolení, veřejnoprávní smlouvy (či jiného povolení stavby) za předpokladu, že výše uvedené podmínky souhrnného stanoviska budou stavebníkovi zapracovány do podmínek pravomocného rozhodnutí (územního rozhodnutí, stavebního povolení, veřejnoprávní smlouvy či jiného povolení stavby atd.) jako nezbytně závazné, s uvedením Naší značky a data vydání souhrnného stanoviska.**

Veškeré následné úpravy a změny, námi odsouhlasené projektové dokumentace, pokud se budou týkat výše uvedené stavby a budou se nacházet v obvodu dráhy, ochranném pásmu dráhy, popř. na pozemku (pozemcích) v právu hospodařit pro Správu železnic, státní organizaci, musí být s námi vždy předem písemně projednány.

Souhrnné stanovisko Správy železnic, OŘ UNL se týká stavby v rozsahu dle předložené žádosti a projektové dokumentace stavby s platností 2 let od data vydání souhrnného stanoviska, (upozorňujeme, že souhrnné stanovisko ČD-Telematika, a.s. má platnost pouze do 31.10.2024).

Pokud nebude v této lhůtě vydáno pravomocné rozhodnutí je investor povinen požádat o aktualizaci souhrnného stanoviska Správy železnic, OŘ UNL, dle aktuálních podmínek a právních předpisů (nutno opětovně doložit projektovou dokumentaci s uvedením, zda došlo k nějakým úpravám oproti původně námi odsouhlasené PD).

Pro případné další jednání k výše uvedené věci bychom Vás rádi požádali, abyste při předkládání případné další žádosti (dalšího stupně projektové dokumentace atd.) vždy uváděli „Naši značku“ tohoto souhrnného stanoviska pro rychlejší orientaci k předmětné stavbě.

Požadujeme zaslat kopii rozhodnutí stavebního úřadu o povolení a ukončení stavby.



Ing. Martin Kašpar  
11.11.2022 22:34  
Podepsáno elektronicky

**Ing. Martin Kašpar**  
ředitel Oblastního ředitelství Ústí nad Labem

#### Přílohy

Příloha 1 – 1 x koordinační situace  
Příloha 2 – stanovisko ČD – Telematika a.s.

**Ověřovací doložka změny datového formátu dokumentu podle § 69a zákona č. 499/2004 Sb.**

**Doložka číslo:** 3146852

**Původní datový formát:** application/pdf

**UUID původní komponenty:** 2c22dd59-d9db-478b-a18f-e7674eb0cc46

**Jméno a příjmení osoby, která změnu formátu dokumentu provedla:**

System ERMS (zpracovatel dokumentu Petra MÁLKOVÁ)

**Subjekt, který změnu formátu provedl:** Správa železnic, státní organizace

**Datum vyhotovení ověřovací doložky:** 11.11.2022 08:48:03



0d8f2567-3aa7-4c03-87a6-d919ef8d8d9c







**Ověřovací doložka změny datového formátu dokumentu podle § 69a zákona č. 499/2004 Sb.**

**Doložka číslo:** 3146851

**Původní datový formát:** application/pdf

**UUID původní komponenty:** 494cea5e-ec6b-4722-83a0-7137632c020a

**Jméno a příjmení osoby, která změnu formátu dokumentu provedla:**

Systém ERMS (zpracovatel dokumentu Petra MÁLKOVÁ)

**Subjekt, který změnu formátu provedl:** Správa železnic, státní organizace

**Datum vyhotovení ověřovací doložky:** 11.11.2022 08:48:02



846e9af0-f795-4ca6-a6e1-567f0ba1569e



ČD-TELEMATIKA

Správa železnic, OŘ ÚL  
Petra Málková  
Železničářská 1386/31  
400 03 Ústí nad Labem

Váš dopis zn. ISPD-21100/2022  
ze dne 21.10.2022  
Číslo jednací 1202221163  
Datum 31.10.2022

Vyřizuje Jana Černá  
telefon +420 724 644 163  
e-mail Jana.Cerna@cdt.cz

Věc: Souhrnné stanovisko k existenci sítí elektronických komunikací v majetku a/nebo ve správě ČD - Telematika a.s. k územnímu řízení.

Název stavby: Rekonstrukce a vybudování nových kabelových rozvodů na Smetanově nábřeží v Děčíně

V zájmovém území určeném a vyznačeném žadatelem se **nenachází** prostředky sítí elektronických komunikací v majetku a správě ČD - Telematika a.s. a zájmové území nezasahuje do ochranného pásma těchto sítí. Ochranné pásmo sítí elektronických komunikací určuje §102 zák. č. 127/2005 Sb., o elektronických komunikacích.

Vyjádření je platné pouze pro zájmové území vyznačené žadatelem včetně důvodu stanoveného žadatelem.

**Vyjádření pozbývá platnosti dne 31.10.2024**

ČD - Telematika a.s.  
Pernerova 2819/2a  
130 00 Praha 3

Žádost o vyjádření k existenci SEK je možné podávat elektronicky na [vyjadreni.cdt.cz](http://vyjadreni.cdt.cz).

 ČD - Telematika a.s.  
Servis kabelových sítí Ústí nad Labem  
skupina ochrany a dokumentace  
Bílinská 3449/30, 400 01 Ústí nad Labem  
DIČ CZ61459445  
Tel.: +420 972 422 519  
cdt@cdt.cz, www.cdt.cz

*Jana Černá* 102

[www.cdt.cz](http://www.cdt.cz)

ČD - Telematika a.s. | akciová společnost | Korespondenční adresa: Pod Táborem 369/8a | 190 00 Praha 9 | tel.: +420 972 225 555

Sídlo společnosti: Pernerova 2819/2a | 130 00 Praha 3 | IČ: 61459445 | DIČ: CZ61459445 | Vedená u Městského soudu v Praze, spisová značka B 8938





# Děčín

## k.ú. Děčín

Napětí: 3+PEN, 400/230V, 50Hz TN-C, TN-S

Odvodnění před úrazem el. proudů bude provedeno na straně NN automatickým odpojením od zdroje použitím nadproudových jističů prvu v sítí TN-C.

Vzdálenost projektovaného zařízení bude v souladu s požadavky ČSN 73 8005 (prostorová norma)

### LEGENDA :

Projektovaná zemní kab. vedení úložná / 7mm<sup>2</sup> - město

Stavba: Zemní kab. vedení město

Stavba: Zemní kab. vedení VO - město

Rozvaděč: plocha

Hranice pozemkových parcel

Stavba: Impulsový tlazár - město Děčín

Projektování: státní územní - město Děčín

Projektování: státní el. síť

Stavba: el. síť město Děčín

Stavba: el. síť město Děčín

Stavba: el. síť město Děčín

Stavba: el. síť město Děčín

Stavba: el. síť město Děčín

Stavba: el. síť město Děčín

Stavba: el. síť město Děčín

VÝSVĚTLIVKY :

SRN

POVRCHOVÁ PRŮMĚR

ZEMNÍ ZÁVADNÁ OCHRANA (PEVNOST)

ZEMNÍ

PEVNOST

PEVNOST

PEVNOST

PEVNOST

PEVNOST

PEVNOST

PEVNOST

PEVNOST

PEVNOST

PEVNOST

PEVNOST

PEVNOST

PEVNOST

PEVNOST

PEVNOST

PEVNOST

PEVNOST

PEVNOST

PEVNOST

PEVNOST

PEVNOST

PEVNOST

PEVNOST

PEVNOST

PEVNOST

PEVNOST

PEVNOST

PEVNOST

PEVNOST

VAMA S.R.O.	
Zodpovědný projektant	Projektant
Dan Kazimír	Dan Kazimír
Investor: Statutární město Děčín, Mírové nám. 1175/5, 405 38 Děčín, IČ: 00261238	Věšnická 94 405 02 Děčín
Rekonstrukce a výstavba nových kabelových rozvodů na stávajícím území v Děčíně	Stupeň PD
	DUR
	Datum
	7/2022
	Měřítko
	1:500
	Výkres č.
	1
PROJEKTOVANÝ STAV	

**ČD - TELEMATIKA** s.r.o.

V zájmovém území se nachází kabelové rozvody, které jsou v majetku ČD, a které jsou v péči Správy železniční infrastruktury, I. územní úroveň, město ČD - Telematika s.r.o.

Datum: 21.10.2022 Podpis: *[Podpis]*

Toto vyjádření platí pouze pro účely, ke kterým bylo vydáno.



Fotografie stavby kabelového rozvodu v ulici Na Střelnici v Děčíně.



Fotografie stavby kabelového rozvodu v ulici Na Střelnici v Děčíně.

číslo projektu: 120222403

**Ověřovací doložka změny datového formátu dokumentu podle § 69a zákona č. 499/2004 Sb.**

**Doložka číslo:** 3146850

**Původní datový formát:** application/pdf

**UUID původní komponenty:** 10c30429-aadc-4a17-ae59-483cfbc7c2de

**Jméno a příjmení osoby, která změnu formátu dokumentu provedla:**

System ERMS (zpracovatel dokumentu Petra MÁLKOVÁ)

**Subjekt, který změnu formátu provedl:** Správa železnic, státní organizace

**Datum vyhotovení ověřovací doložky:** 11.11.2022 08:48:01



1fb9ec00-12f1-419a-b242-b4ab8ca8b8da





CRDUX00K0G47

**DRÁŽNÍ ÚŘAD, WILSONOVA 300/8, 121 06 PRAHA 2**  
sekce infrastruktury - územní odbor Praha

VAMA s.r.o.  
Vilsnice 94  
40704 Děčín 6

VÁŠ DOPIS ZNAČKY / ZE DNE  
/ 9.12.2022

NAŠE ZNAČKA  
MP-SOP2657/22-2/Chp  
DUCR-78283/22/Chp

VYŘIZUJE / TELEFON  
Chrastina Pavel Ing. et Bc. /  
722991861

V PRAZE DNE  
19. prosince 2022

**Věc: Rekonstrukce a vybudování nových kabelových rozvodů na Smetanovém  
nábřeží Děčín**

Drážní úřad obdržel dne **13. prosince 2022** Váš dopis, ve kterém žádáte o vydání závazného stanoviska pro účely umístění, povolení, ohlášení stavby „Rekonstrukce a vybudování nových kabelových rozvodů na Smetanovém nábřeží Děčín“.

Drážní úřad vydává závazné stanovisko pro účely, umístění, povolení, ohlášení nebo kolaudace stavby na dráze, stavby, která není stavbou dráhy a zasahuje zčásti do jejího obvodu, nebo stavby v ochranném pásmu dráhy, dle § 7 odst. 3 zákona o drahách.

K Vaší žádosti Vám Drážní úřad sděluje, že předmětná stavba se nenachází v obvodu, ani ochranném pásmu dráhy. Z tohoto důvodu Drážní úřad není dotčeným orgánem a nebude vydávat stanovisko podle § 7 odst. 3 zákona o drahách č. 266/1994 Sb.

**Ing. Miroslav Hron**  
ředitel územního odboru Praha

Drážní úřad  
Wilsonova 300/8  
121 06 Praha 2





VAMA s.r.o.  
Vilnsnice 94  
Děčín  
405 02



000000001017905986502

NAŠE ZNAČKA  
001129210099

VYŘIZUJE / LINKA  
Vladimír Pokorný / 800 850 860

MÍSTO ODESLÁNÍ / DNE  
Plzeň 2. 11. 2022

### **Vyjádření k projektové dokumentaci ke stavbě ve smyslu energetického zákona a příslušných technických norem**

Vážená paní, vážený pane,

dovolte nám, abychom reagovali na Vaši žádost ze dne 28. 10. 2022, ve které nás žádáte o vydání vyjádření k projektové dokumentaci pro účely povolení stavby.

V zájmovém území k zamýšlené stavbě a/nebo s ní související činnosti na pozemku parcelní číslo dle PD v katastrálním území Děčín vedené pod názvem „Rekonstrukce a vybudování nových kabelových rozvodů na Smetanovém nábřeží v Děčíně“ se nachází zařízení **kabelového vedení NN a VN** v majetku provozovatele distribuční soustavy společnosti ČEZ Distribuce, a. s.

**Sdělujeme Vám, že společnost ČEZ Distribuce, a. s., souhlasí s předloženou projektovou dokumentací.**

**Platnost tohoto souhlasu je vázána na dodržení následujících podmínek:**

1. Musí být dodržena norma ČSN 73 6005 a ochranná pásma dle Energetického zákona 458/2000 Sb. § 46. V prostoru výstavby musí být zachovány hloubky a krytí stávajících kabelů NN a dodrženy podmínky pro jejich uložení podle uvedených ČSN a PNE. Nebude-li možno uvedené podmínky dodržet, musí být stávající vedení v předstihu přeloženo, respektive upraveno (doplněna mechanická ochrana). Při úpravě povrchů musí být respektovány rovněž stávající kabelové skříně na hranicích přilehlých pozemků a zachována stávající nivelita terénu tak, aby nedošlo ke snížení vzdálenosti spodní hrany skříní od terénu. Před zahájením prací doporučujeme vytrasování kabelového vedení NN. Stavbou nesmí být znepřístupněno zařízení ČEZ Distribuce.
2. Podmínkou pro zahájení činnosti v blízkosti zařízení distribuční soustavy, resp. v ochranném pásmu je platné sdělení o existenci zařízení v majetku společnosti ČEZ Distribuce, a. s., pro výše uvedené zájmové území, které získáte prostřednictvím Geoportálu ([geoportal.cezdistribuce.cz](http://geoportal.cezdistribuce.cz)), při dodržení podmínek uvedených ve sdělení a v tomto vyjádření.
3. V dostatečném časovém předstihu před zahájením prací je nutné podat žádost o udělení souhlasu s činností a umístěním stavby v blízkosti zařízení distribuční soustavy, resp. v ochranném pásmu. Postup a formulář je k dispozici na [www.cezdistribuce.cz](http://www.cezdistribuce.cz). Při realizaci stavby je nutné se řídit podmínkami, které budou stanoveny v případě kladného posouzení podané žádosti.
4. Místa křížení a souběhy ostatních zařízení a staveb se zařízeními energetickými, komunikačními sítěmi pro elektronickou komunikaci nebo zařízeními technické infrastruktury musí být vyprojektovány a provedeny

ČEZ Distribuce, a. s.

Děčín - Děčín IV-Podmokly, Teplická 874/8, PSČ 405 02 | IČO: 24729035, DIČ: CZ24729035 |  
zapsaná v obchodním rejstříku vedeném Krajským soudem v Ústí nad Labem, sp. zn. B 2145 |  
bezplatná linka: 800 850 860, e-mail: [info@cezdistribuce.cz](mailto:info@cezdistribuce.cz), [www.cezdistribuce.cz](http://www.cezdistribuce.cz) |  
zasílací adresa: ČEZ Distribuce, a. s., Plzeň, Guldenerova 2577/19, PSČ 326 00

Otočte prosím

v souladu s platnými normami a předpisy, zejména s ČSN 33 2000-5-52, ČSN EN 50110-1, ČSN EN 50341-1, ČSN 73 6005 a PNE 33 0000-6, PNE 33 3301, PNE 34 1050.

5. V případě nadzemního vedení nn budou pro stavby a konstrukce dodrženy odstupové vzdálenosti uvedené v PNE 33 3302 a hranu výkopu doporučujeme při realizaci stavby umístit min. 1 m od základové části podpěrného bodu.
6. Při realizaci stavby a/nebo provádění související činnosti nesmí dojít v žádném případě k nebezpečnému přiblížení osob, věcí, zařízení nebo mechanismů a strojů k živým částem pod napětím, tj. musí být dodržena minimální vzdálenost 1 m od živých částí zařízení nn, 2 m od vedení vn a 3 m od vedení vvn, dle PNE 33 0000-6 s vazbou na ČSN EN 50110-1, pokud není větší vzdálenost stanovena v jiném předpisu (např. ČSN ISO 12480-1). V případě, že nebude možné tuto vzdálenost dodržet, je žadatel povinen požádat o vypnutí předmětného elektrického zařízení, případně o dočasné zaizolování vodičů nn.
7. Pracovníci provádějící práce budou prokazatelně poučeni o nebezpečí, které hrozí při nedodržení bezpečnostních předpisů. S ohledem na provádění prací v blízkosti zařízení distribuční soustavy, resp. v ochranném pásmu upozorňujeme na možnost nebezpečných vlivů od elektrického zařízení. Opatření proti těmto vlivům je na straně žadatele, dodavatele prací nebo jimi pověřených osobách. ČEZ Distribuce, a. s., nepřevzme žádnou zodpovědnost za případné škody, které vzniknou následkem poruchy nebo havárie elektrického zařízení za nepředvídaných okolností nebo nedodržením výše uvedených podmínek.
8. Stavbou nebude narušeno stávající uzemnění nadzemního vedení ani statika podpěrných bodů. Nebude-li možné toto dodržet je nutné situaci řešit formou přeložky zařízení distribuční soustavy ve smyslu § 47 zákona č. 458/2000 Sb., v platném znění.
9. V případě činnosti a/nebo stavby v blízkosti elektrického vedení, resp. v ochranném pásmu bude dotčený prostor ze všech stran možného přístupu/vjezdu po celou dobu realizace viditelně označen výstražnou cedulí.
10. Umístěním stavby nesmí dojít ke ztížení přístupu našich pracovníků a pracovníků námi pověřených firem k zařízení v majetku společnosti ČEZ Distribuce, a. s. Při případné úpravě povrchu nesmí dojít ke změně výškové nivelity země oproti současnému stavu.
11. Musí být dodrženy Podmínky pro práce v ochranných pásmech zařízení, které jsou v platném znění k dispozici na [www.cezdistribuce.cz](http://www.cezdistribuce.cz), popř. jsou součástí vydaného sdělení o existenci zařízení v majetku společnosti ČEZ Distribuce, a. s.
12. Dojde-li k obnažení podzemního vedení nebo k poškození energetického zařízení, sítě pro elektronickou komunikaci nebo zařízení se sítí pro elektronickou komunikaci související nebo zařízení technické infrastruktury ve vlastnictví ČEZ Distribuce, a. s., nahláste nám prosím tuto skutečnost bezodkladně jako poruchu na bezplatnou linku 800 850 860. Poškození nebo mimořádné události způsobené na zařízení žadatelem, dodavatelem prací nebo jimi pověřenými osobami budou opraveny na náklady viníka. Zahnutí obnažených, případně poškozených částí podzemního vedení může být provedeno pouze po souhlasu vydaném společností ČEZ Distribuce, a. s.
13. Toto vyjádření se nevztahuje na zařízení v majetku společností ČEZ ICT Services, a. s., a Telco Pro Services, a. s.
14. Toto vyjádření nenahrazuje souhlas k zajištění příkonu elektrické energie.

**Platnost tohoto vyjádření je 1 rok od data vydání.**

Zjistí-li provozovatel distribuční soustavy, že nejsou dodrženy stanovené podmínky, vyhrazuje si právo kdykoli odvolat své souhlasné vyjádření.

S pozdravem



Ing. Roman Válek

Vedoucí odboru Specializovaná obsluha  
ČEZ Distribuce, a. s.





VAMA s.r.o.  
Vilnsnice 94  
Děčín  
405 02



D0000000101789632702

NAŠE ZNAČKA  
001129209873

VYŘIZUJE / LINKA  
Vladimír Pokorný / 800 850 860

MÍSTO ODESLÁNÍ / DNE  
Plzeň 1. 11. 2022

**Vyjádření k žádosti o souhlas s činností a/nebo s umístěním stavby v ochranném pásmu zařízení distribuční soustavy**

Vážená paní, vážený pane,

dovolte nám, abychom reagovali na Vaši žádost ze dne 21. 10. 2022, ve které nás žádáte o souhlas s činností a/nebo umístěním stavby v blízkosti zařízení distribuční soustavy, resp. v ochranném pásmu zařízení distribuční soustavy (dále jen „zařízení“) v majetku společnosti ČEZ Distribuce, a. s.

Stavba a/nebo s ní související činnost na pozemku parcelní číslo dle PD v katastrálním území Děčín vedená pod názvem "Rekonstrukce a vybudování nových kabelových rozvodů na Smetanovém nábreží v Děčíně" se nachází v blízkosti zařízení distribuční soustavy, resp. zasahuje do ochranného pásma zařízení **kabelového vedení NN a VN** v majetku provozovatele distribuční soustavy společnosti ČEZ Distribuce, a. s.

**Jménem společnosti ČEZ Distribuce, a. s., Vám sdělujeme, že udělujeme souhlas s činností a/nebo umístěním stavby v blízkosti zařízení distribuční soustavy, resp. v ochranném pásmu předmětného zařízení.**

**Toto vyjádření pozbývá platnosti, nebude-li činnost a/nebo stavba zahájena do 1 roku od udělení souhlasu.**

**Platnost tohoto souhlasu je vázána na dodržení následujících podmínek:**

1. Musí být dodržena norma ČSN 73 6005 a ochranná pásma dle Energetického zákona 458/2000 Sb. § 46. V prostoru výstavby musí být zachovány hloubky a krytí stávajících kabelů NN a dodrženy podmínky pro jejich uložení podle uvedených ČSN a PNE. Nebude-li možno uvedené podmínky dodržet, musí být stávající vedení v předstihu přeloženo, respektive upraveno (doplněna mechanická ochrana). Při úpravě povrchů musí být respektovány rovněž stávající kabelové skříně na hranicích přilehlých pozemků a zachována stávající nivelita terénu tak, aby nedošlo ke snížení vzdálenosti spodní hrany skříní od terénu. Před zahájením prací doporučujeme vytrasování kabelového vedení NN. Stavbou nesmí být znepřístupněno zařízení ČEZ Distribuce.
2. Podmínkou pro zahájení činnosti v blízkosti zařízení distribuční soustavy, resp. v ochranném pásmu je platné sdělení o existenci zařízení v majetku společnosti ČEZ Distribuce, a. s., pro výše uvedené zájmové území, které získáte prostřednictvím Geoportálu ([geoportal.cezdistribuce.cz](http://geoportal.cezdistribuce.cz)), při dodržení podmínek uvedených ve sdělení a v tomto vyjádření.
3. Místa křížení a souběhy ostatních zařízení a staveb se zařízeními energetickými, komunikačními sítěmi pro elektronickou komunikaci nebo zařízeními technické infrastruktury musí být vyprojektovány a provedeny v souladu s platnými normami a předpisy, zejména s ČSN 33 2000-5-52, ČSN EN 50110-1, ČSN EN 50341-1, ČSN 73 6005 a PNE 33 0000-6, PNE 33 3301, PNE 34 1050.

ČEZ Distribuce, a. s.

Děčín - Děčín IV-Podmokly, Teplická 874/8, PSČ 405 02 | IČO: 24729035, DIČ: CZ24729035 |  
zapsaná v obchodním rejstříku vedeném Krajským soudem v Ústí nad Labem, sp. zn. B 2145 |  
bezplatná linka: 800 850 860, e-mail: [info@cezdistribuce.cz](mailto:info@cezdistribuce.cz), [www.cezdistribuce.cz](http://www.cezdistribuce.cz) |  
zasílací adresa: ČEZ Distribuce, a. s., Plzeň, Guldenerova 2577/19, PSČ 326 00

Otočte prosím

4. V případě nadzemního vedení nn budou pro stavby a konstrukce dodrženy odstupové vzdálenosti uvedené v PNE 33 3302 a hranu výkopu doporučujeme při realizaci stavby umístit min. 1 m od základové části podpěrného bodu.
5. Při realizaci stavby a/nebo provádění související činnosti nesmí dojít v žádném případě k nebezpečnému přiblížení osob, věcí, zařízení nebo mechanismů a strojů k živým částem pod napětím, tj. musí být dodržena minimální vzdálenost 1 m od živých částí zařízení nn, 2 m od vedení vn a 3 m od vedení vvn dle PNE 33 0000-6 s vazbou na ČSN EN 50110-1, pokud není větší vzdálenost stanovena v jiném předpisu (např. ČSN ISO 12480-1). V případě, že nebude možné tuto vzdálenost dodržet, je žadatel povinen požádat o vypnutí předmětného elektrického zařízení, případně o dočasné zaizolování vodičů nn.
6. Pracovníci provádějící práce budou prokazatelně poučeni o nebezpečí, které hrozí při nedodržení bezpečnostních předpisů. S ohledem na provádění prací v blízkosti zařízení distribuční soustavy, resp. v ochranném pásmu upozorňujeme na možnost nebezpečných vlivů od elektrického zařízení. Opatření proti těmto vlivům je na straně žadatele, dodavatele prací nebo jimi pověřených osobách. ČEZ Distribuce, a. s., nepřevzme žádnou zodpovědnost za případné škody, které vzniknou následkem poruchy nebo havárie elektrického zařízení za nepředvídaných okolností nebo nedodržením výše uvedených podmínek.
7. Stavbou nebude narušeno stávající uzemnění nadzemního vedení ani statika podpěrných bodů. Nebude-li možné toto dodržet je nutné situaci řešit formou přeložky zařízení distribuční soustavy ve smyslu § 47 zákona č. 458/2000 Sb., v platném znění.
8. V případě činnosti a/nebo stavby v blízkosti elektrického vedení, resp. v ochranném pásmu bude dotčený prostor ze všech stran možného přístupu/vjezdu po celou dobu realizace viditelně označen výstražnou cedulí.
9. Umístěním stavby nesmí dojít ke ztížení přístupu našich pracovníků a pracovníků námi pověřených firem k zařízení v majetku společnosti ČEZ Distribuce, a. s. Při případné úpravě povrchu nesmí dojít ke změně výškové nivelity země oproti současnému stavu.
10. Musí být dodrženy Podmínky pro práce v ochranných pásmech zařízení, které jsou v platném znění k dispozici na [www.cezdistribuce.cz](http://www.cezdistribuce.cz), popř. jsou součástí vydaného sdělení o existenci zařízení v majetku společnosti ČEZ Distribuce, a. s.
11. Dojde-li k obnažení podzemního vedení nebo k poškození energetického zařízení, sítě pro elektronickou komunikaci nebo zařízení se sítí pro elektronickou komunikaci související nebo zařízení technické infrastruktury ve vlastnictví ČEZ Distribuce, a. s., nahlaste nám prosím tuto skutečnost bezodkladně jako poruchu na bezplatnou linku 800 850 860. Poškození nebo mimořádné události způsobené na zařízení žadatelem, dodavatelem prací nebo jimi pověřenými osobami budou opraveny na náklady viníka. Zahrnutí obnažených, případně poškozených částí podzemního vedení může být provedeno pouze po souhlasu vydaném společností ČEZ Distribuce, a. s.
12. Toto vyjádření se nevztahuje na zařízení v majetku společností ČEZ ICT Services, a. s., a Telco Pro Services, a. s.

Provozovatel distribuční soustavy si vyhrazuje právo odvolat souhlas kdykoli, zjistí-li, že podmínky stanovené v tomto vyjádření nejsou dodrženy. Pokud zjištěné nedostatky nebyly odstraněny ani na základě písemné výzvy ve stanoveném termínu, je žadatel povinen uvést ochranné pásmo do původního stavu a zdržet se provozování jakékoli činnosti, kterou zákon výslovně zakazuje.

S pozdravem

*Roman Válek*  
Ing. Roman Válek

Vedoucí odboru Specializovaná obsluha  
ČEZ Distribuce, a. s.



TELEFON 495 088 111  
E-MAIL podatelna@pla.cz  
IČO 70890005  
DIČ CZ70890005  
IDDS dbyt8g2  
Obchodní rejstřík vedený u KS v Hradci Králové,  
oddíl A, vložka 9473

VAMA s.r.o.  
Vilnická č. 94  
405 02 Děčín 12

VÁŠ DOPIS Č.J. / ZE DNE

ČÍSLO JEDNACÍ  
PLa/2022/049149

VYŘIZUJE/LINKA  
Ing. Marie Fejfarová, Ph.D./670  
Ing. Jiří Mach/602 169 644

HRADEC KRÁLOVÉ  
28.11.2022

**Rekonstrukce a vybudování nových kabelových nových rozvodů na Smetanovém nábreží v Děčíně**

Dne 21.10.2022 jsme obdrželi Vaši žádost o stanovisko k dokumentaci pro územní řízení na výše uvedenou akci. Podle předložené dokumentace, kterou zpracovala společnost VAMA s.r.o. (07/2022), se jedná o vybudování nové elektrické rozvodné sítě pro pořádání kulturních akcí v oblasti Smetanova nábreží v k.ú. Děčín. Ze stávající trafostanice budou vyvedeny dva kabely NN k nové rozvodné zásuvkové piliřové skříni č. 1 na pozemku parc. č. 2342/2, k.ú. Děčín, ze které povede jeden kabel do piliřové skříni č. 2 a dále k molu, kde bude kabel uchycen na návce a ukončen ve skříni se zásuvkou č. 1b (umístění na mole). Druhý nový kabel povede ze skříni č. 4 do rozvodné zásuvkové skříni č. 3 na pozemku parc. č. 165, k.ú. Děčín až k druhému molu kde bude kabel uchycen na návce a ukončen ve skříni se zásuvkou č. 1a (umístění na mole).

Navržená trasa kabelového vedení a nové skříně se nachází v záplavovém území vodního toku Labe (IDVT 10100002) při průtoku  $Q_{100}$  a současně v aktivní zóně záplavového území.

Trasou kabelového vedení k oběma molům dojde k dotčení pozemku parc. č. 3008/5, k.ú. Děčín, který je v majetku státu s právem hospodaření pro Povodí Labe, státní podnik a bude nutné majetkoprávní vypořádání.

Investorem akce bude: Statutární město Děčín, Mírové nám. 1175/5, 405 38 Děčín.

Stavba se nachází ve vodním útvaru OHL\_1150 - Labe od toku Jílovský potok po státní hranici, na souřadnicích (S-JTSK) Y: 747216, X: 964611 a (S-JTSK) Y: 747261, X: 964687.

K navrhovanému záměru vydáváme následující **stanovisko správce povodí**:

- a) **Z hlediska zájmů daných platným Národním plánem povodí Labe a Plánem dílčího povodí Ohře, dolního Labe a ostatních přítoků Labe (§ 24 až 26 vodního zákona)** je uvedený záměr možný, protože lze předpokládat, že záměrem nedojde ke zhoršení chemického stavu a ekologického stavu/potenciálu dotčených útvarů povrchových vod a chemického stavu kvantitativního stavu útvarů podzemních vod, a že nebude znemožněno dosažení jejich dobrého stavu/potenciálu.

**Z hlediska zájmů daných Plánem pro zvládání povodňových rizik v povodí Labe** upozorňujeme, že uvedený záměr není v souladu s cílem plánu (nezvyšovat hodnotu majetku v plochách v nepřijatelném riziku), neboť se nachází v území s vysokým povodňovým ohrožením.

**Toto hodnocení vychází z posouzení souladu předmětného záměru s výše uvedenými platnými dokumenty.**

- b) **Z hlediska dalších zájmů sledovaných vodním zákonem a správy vodního toku Labe (IDVT 10100002)** souhlasíme za předpokladu splnění následujících podmínek:

- Na základě výjimky uvedené v § 67 zákona č. 254/2001 Sb., o vodách a změně některých zákonů (vodní zákon) s umístěním kabelu v aktivní zóně záplavového území **souhlasíme**.
- V rámci stavby požadujeme zachovat stávající niveletu terénu (terén nebude navyšován).

- V aktivní zóně záplavového území nebudou skladovány žádné materiály.
- Výkopy požadujeme zasypávat a řádně hutnit po vrstvách tak, aby při zvýšených průtocích nedošlo k vymílání materiálu.
- Stavbou dotčené pozemky požadujeme uvést do původního stavu.
- Zahájení a ukončení prací požadujeme předem oznámit na Povodí Labe, státní podnik – PS Děčín (Ing. Jiří Mach, tel.: 602 169 644, [machj@pla.cz](mailto:machj@pla.cz)) a přizvání ke kontrole provedených prací.
- Před zahájením správního řízení bude provedeno majetkoprávní vypořádání.

Upozorňujeme na skutečnost, že Povodí Labe, státní podnik nenese odpovědnost za škody způsobené průchodem povodňových průtoků.

Dále upozorňujeme, že s jakoukoliv realizací, popř. činností, která nesplňuje výjimku uvedenou v § 67 vodního zákona o stavbách v aktivní zóně záplavového území, **nebude možné souhlasit**.

- c) **Z hlediska majetkoprávních vztahů sdělujeme**, že se navržený záměr dotýká majetku státu (pozemek parc. č. 3008/5, k.ú. Děčín – vedení kabelu v zemi k molu), k němuž vykonává právo vlastníka Povodí Labe, státní podnik, a z tohoto důvodu bude účastníkem případných správních řízení, vedených k tomuto záměru podle vodního nebo stavebního zákona. Podmínkou pro udělení souhlasu vlastníka pozemku (nebo stavby) se stavebním záměrem, v souladu s ustanovením §184a zákona č. 183/2006 Sb., o územním plánování a stavebním řádu, ve znění pozdějších předpisů, je majetkoprávní vypořádání záměrem (stavbou, činností) dotčeného majetku státu.

Ve věci uzavření příslušných smluvních vztahů se formou žádosti (s uvedením čísla jednacího tohoto stanoviska) obraťte na Povodí Labe, státní podnik - Závod Roudnice nad Labem, Nábřeží 311, 413 01 Roudnice nad Labem (Ing. Monika Faltová, tel.: 416 805 572, [faltovam@pla.cz](mailto:faltovam@pla.cz)), přičemž Vaše žádost musí být doplněna o následující doklady:

- kontaktní údaje žadatele,
- identifikační údaje smluvní strany, případně zplnomocnění pro zastupující osobu,
- katastrální situační výkres z projektové dokumentace se zákresem trvalého a dočasného záboru pozemku, včetně vyčíslení těchto záborů
- geometrický plán pro vymezení rozsahu věcného břemene k části pozemku (min. 2x originál), včetně vyčíslení plochy věcného břemene.

Podmínky udělení souhlasu vlastníka pozemků se stavebními záměry cizích stavebníků realizovaných na určeném majetku (pozemcích nebo stavbách) Povodí Labe, státní podnik (dle §184a stavebního zákona) v návaznosti na nezbytné majetkoprávní vypořádání jsou popsány na stránkách [www.pla.cz](http://www.pla.cz) – Pro žadatele – Informace pro žadatele.

V dalších vodoprávních a jiných správních řízeních nebo jednáních vedených ve věci, ke které je vydáno toto stanovisko, bude Povodí Labe, státní podnik zastupovat jeho organizační složka Povodí Labe, státní podnik, závod Roudnice nad Labem se sídlem Nábřeží 311, 413 01 Roudnice nad Labem. Místem pro doručování důležitých písemností, zejména rozhodnutí, zůstává Povodí Labe, státní podnik, Víta Nejedlého 951, 500 03 Hradec Králové.

Toto stanovisko, které je podkladem pro vydání rozhodnutí nebo jiného opatření vodoprávního nebo jiného správního úřadu, nebo samosprávného orgánu, platí **2 roky** od data jeho vydání, pokud v této době nebylo využito pro vydání platného rozhodnutí nebo jiného opatření správními nebo samosprávnými orgány.

Mgr. Petr Ferbar  
vedoucí odboru  
péče o vodní zdroje

**Na vědomí:** PL – Z3 Roudnice nad Labem – PS Děčín



# Děčín

k.ú. Děčín

Napětová Hladina : NN - AC 3+PEN, 400/230V, 50Hz, TN-C - TN-S

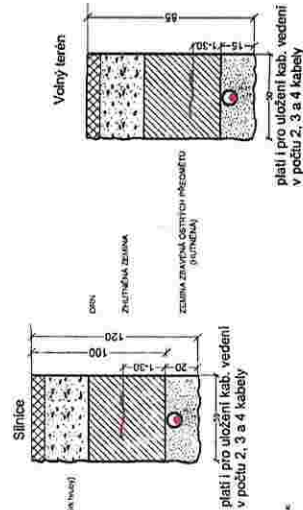
Ochrana před úrazem el. proudů bude provedena na straně NN automatickým odpojením od zdroje použitím nadproudových čističů prvků v síti TN - C - S

Vzálenost projektovaného zařízení bude v souladu s požadavky ČSN 73 6005 (prostorová norma)

## LEGENDA :

- Projektované zemní kab. vedení uloženo v zemi - město
- Projektované zemní kab. vedení uloženo v zemi - venkov
- Sítivodič zemní kab. vedení NN - ČEZ
- Sítivodič zemní kab. vedení VN - ČEZ
- Sítivodič zemní kab. vedení VO - město
- Rozhraní plocha
- Hranice pozemkových parcel
- Kanalizace SVVK
- Nový zeměpisný pláněk Půdní žvý - 25 m
- Sítivodič lampový sověl - město Děčín
- Projektované, sítivodič uzemnění - město Děčín
- Projektovaný zářez el. piliř - město
- Projektovaná el. skřínka na moku - jiná stavba
- Sítivodič el. piliř město Děčín
- Sítivodič el. piliř dle
- Sítivodič protiblikovávací transformátor ČEZ

TS



VAMA s.r.o.	
Zodpovědný projektant	Projektant
Dan Kušníř	Dan Kušníř
Investor	Vlastník 94
Stavbytel	405 02 Děčín
Rekonstrukce a výhledová síť kab. vedení	Stupeň PD
na Sazimovské ulici 1. DÚBÍ	DUR
	Datum
	12/2022
	1:500
	Výška C
	1



kameny budou označeny dle čísel a po stavbě stejné poskládány kabel vést pod kameny

Povodí Labe souhlasí se stavbou na ppč. 3008/15



Povodí Labe, státní podnik, IČO 70890005, Vlnická 94, 405 02 Děčín

dle ust. § 184a zákona č. 183/2006 Sb., o územním plánování a stavebním řádu, ve znění pozdějších předpisů, souhlasí s umístěním stavebního záměru, v souladu s tímto situačním výkresem, na pozemku/cích p.č.:

3008/15 k.ú. Děčín

Povodí Labe, státní podnik, zámek Roudnice nad Labem, Nábřeží 311, 413 01 Roudnice n.L. (24) Ing. Petr Plesný provozně-technický náměstek

1875  
1876  
1877  
1878  
1879  
1880  
1881  
1882  
1883  
1884  
1885  
1886  
1887  
1888  
1889  
1890  
1891  
1892  
1893  
1894  
1895  
1896  
1897  
1898  
1899  
1900

1875  
1876  
1877  
1878  
1879  
1880  
1881  
1882  
1883  
1884  
1885  
1886  
1887  
1888  
1889  
1890  
1891  
1892  
1893  
1894  
1895  
1896  
1897  
1898  
1899  
1900

1875  
1876  
1877  
1878  
1879  
1880  
1881  
1882  
1883  
1884  
1885  
1886  
1887  
1888  
1889  
1890  
1891  
1892  
1893  
1894  
1895  
1896  
1897  
1898  
1899  
1900

1875  
1876  
1877  
1878  
1879  
1880  
1881  
1882  
1883  
1884  
1885  
1886  
1887  
1888  
1889  
1890  
1891  
1892  
1893  
1894  
1895  
1896  
1897  
1898  
1899  
1900

1875  
1876  
1877  
1878  
1879  
1880  
1881  
1882  
1883  
1884  
1885  
1886  
1887  
1888  
1889  
1890  
1891  
1892  
1893  
1894  
1895  
1896  
1897  
1898  
1899  
1900

1875  
1876  
1877  
1878  
1879  
1880  
1881  
1882  
1883  
1884  
1885  
1886  
1887  
1888  
1889  
1890  
1891  
1892  
1893  
1894  
1895  
1896  
1897  
1898  
1899  
1900


1875  
1876  
1877  
1878  
1879  
1880  
1881  
1882  
1883  
1884  
1885  
1886  
1887  
1888  
1889  
1890  
1891  
1892  
1893  
1894  
1895  
1896  
1897  
1898  
1899  
1900

1875  
1876  
1877  
1878  
1879  
1880  
1881  
1882  
1883  
1884  
1885  
1886  
1887  
1888  
1889  
1890  
1891  
1892  
1893  
1894  
1895  
1896  
1897  
1898  
1899  
1900

1875  
1876  
1877  
1878  
1879  
1880  
1881  
1882  
1883  
1884  
1885  
1886  
1887  
1888  
1889  
1890  
1891  
1892  
1893  
1894  
1895  
1896  
1897  
1898  
1899  
1900

1875  
1876  
1877  
1878  
1879  
1880  
1881  
1882  
1883  
1884  
1885  
1886  
1887  
1888  
1889  
1890  
1891  
1892  
1893  
1894  
1895  
1896  
1897  
1898  
1899  
1900









VAMA s.r.o.  
Vilsnice 94  
405 02 Děčín 12

Most, dne: 5.12.2022

Vaše značka:

Naše č.j. 2159/2022

Vyjiádření k akci:

**„Rekonstrukce a vybudování nových kabelových rozvodů na Smetanově nábřeží“**

Výše uvedená stavba se nachází na území s archeologickými nálezy. Upozorňujeme Vás tímto na nutnost respektovat zákon č. 20/87 Sb. o státní památkové péči v platném znění a ohlásit stavbu Archeologickému ústavu [www.arup.cas.cz](http://www.arup.cas.cz) dle § 22, odst. 2 výše uvedeného zákona. Stavebník je povinen umožnit, a v případě nutnosti jeho vzniku i uhradit, archeologický výzkum.

Vzhledem k povaze území, rozsahu stavby a vysoké pravděpodobnosti narušení archeologických nálezů požadujeme od investora oznámit zemní práce s cca **dvoutýdenním předstihem**, aby mu bylo možno navrhnout „Smlouvu o archeologickém výzkumu“. V případě, že investor je fyzická osoba, výzkum nehradí. Pokud nebude respektován zákon č. 20/87 Sb. o státní památkové péči bude podán podnět k zahájení správního řízení podle § 35 téhož zákona.

Po splnění výše uvedených podmínek souhlasíme s provedením stavby formou územního souhlasu, případně s vydáním územního rozhodnutí ve zjednodušeném řízení, a pro vydání stavebního povolení.

Oznámení zašlete poštou nebo na e-mail. Formulář oznámení si můžete stáhnout na našich internetových stránkách [www.uappmost.cz](http://www.uappmost.cz). Předem děkujeme.

S pozdravem

ÚSTAV ARCHEOLOGICKÉ PAMÁTKOVÉ PÉČE  
SEVEROZÁPADNÍCH ČECH, v. v. i.  
Jana Žižky 835  
IČ: 473 25 011  
DIČ: CZ47325011  
dotazy k vyjiádření:  
[jirkovska@uappmost.cz](mailto:jirkovska@uappmost.cz)  
za ÚAPPSZC  
Patrik Eisenhammer



NAŠE ZNAČKA  
0101933134VYŘÍZENO DNE  
03.05.2023

**Sdělení o existenci energetického zařízení, sítě pro elektronickou komunikaci nebo zařízení technické infrastruktury v majetku společnosti ČEZ Distribuce, a. s., pro akci:**

**Rekonstrukce a vybudování nových kabelových rozvodů na Smetanovém**

Vážený zákazníku,

Na základě Vaší žádosti 0101933134 ze dne 03.05.2023 Vám zasíláme sdělení o existenci energetického zařízení, sítě pro elektronickou komunikaci nebo zařízení technické infrastruktury v majetku společnosti ČEZ Distribuce, a. s., ve Vámi vymezeném zájmovém území.

Dovolujeme si Vás upozornit, že **sdělení nenahrazuje** vyjádření provozovatele distribuční soustavy k projektové dokumentaci pro územní nebo stavební řízení, k připojení nového odběru, zdroje elektrické energie nebo k navýšení rezervovaného příkonu a výkonu a s výjimkou havárií ani souhlas s činností v ochranném pásmu.

**Toto sdělení je platné do 03.11.2023** a je jedním z podkladů pro zpracování projektové dokumentace, pokud je taková dokumentace zpracovávána.

V majetku ČEZ Distribuce, a. s., se na Vámi uvedeném zájmovém území nachází nebo ochranným pásmem zasahuje energetické zařízení typu:

	síť NN	síť VN	síť VVN
Podzemní síť	střet	střet	
Nadzemní síť			

Stanice	
---------	--

V majetku ČEZ Distribuce, a. s., se na Vámi uvedeném zájmovém území nachází nebo ochranným pásmem zasahuje síť pro elektronickou komunikaci typu:

	síť pro elektronickou komunikaci
Podzemní síť	
Nadzemní síť	

Zařízení technické infrastruktury zahrnuje zejména vodovodní, kanalizační a plynové přípojky pro objekty ČEZ Distribuce a. s., a dále pak další podzemní a nadzemní zařízení sloužící pro provoz distribuční sítě. V majetku ČEZ Distribuce, a. s., se na Vámi uvedeném zájmovém území nachází nebo ochranným pásmem zasahuje zařízení technické infrastruktury:

	zařízení technické infrastruktury
Nadzemní nebo podzemní	





Energetické zařízení (mimo nadzemních sítí NN), zařízení sítě pro elektronickou komunikaci a zařízení technické infrastruktury je chráněno ochranným pásmem podle § 46 zákona č. 458/2000 Sb., o podmínkách podnikání a o výkonu státní správy v energetických odvětvích a o změně některých zákonů (energetický zákon), ve znění pozdějších předpisů. Přibližný průběh tras energetických zařízení, sítě pro elektronickou komunikaci (v trase kabelového vedení může být uloženo několik kabelů energetických i komunikačních) a tras zařízení technické infrastruktury zasíláme v příloze tohoto dopisu.

V případě existence **podzemních** energetických zařízení, sítě pro elektronickou komunikaci nebo zařízení technické infrastruktury je povinností stavebníka alespoň 14 dní před započatím zemních prací požádat telefonicky na 800 850 860 nebo e-mailem na [info@cezdistribuce.cz](mailto:info@cezdistribuce.cz) o tzv. **vytyčení trasy podzemního zařízení**, sítě pro elektronickou komunikaci nebo zařízení technické infrastruktury. O vytyčení lze požádat pouze na základě vydaného sdělení o existenci energetického zařízení, sítě pro elektronickou komunikaci nebo zařízení technické infrastruktury, a to (mimo havárií) nejpozději 30 dní před koncem jeho platnosti.

Dojde-li k obnažení podzemního vedení nebo k poškození energetického zařízení, sítě pro elektronickou komunikaci nebo zařízení se sítí pro elektronickou komunikaci související nebo zařízení technické infrastruktury ve vlastnictví ČEZ Distribuce, a. s., nahlaste nám prosím tuto skutečnost bezodkladně jako poruchu na bezplatnou linku 800 850 860.

Pokud uvažovaná **akce nebo činnost zasáhne do ochranného pásma** nadzemních vedení, trafostanic nebo sítě pro elektronickou komunikaci, popř. bude po vytyčení zjištěno, že zasahuje do ochranného pásma podzemních energetických zařízení nebo zařízení pro elektronickou komunikaci, je nutné písemně požádat společnost ČEZ Distribuce, a. s., o souhlas s činností v ochranném pásmu (formulář je k dispozici na [www.cezdistribuce.cz](http://www.cezdistribuce.cz) v části Formuláře / Činnosti v ochranných pásmech, kontaktní údaje pro podání Vaší žádosti naleznete v zápatí). Jestliže uvažovaná akce vyvolá potřebu dílčí změny trasy vedení nebo přemístění některých prvků energetického zařízení nebo sítě pro elektronickou komunikaci včetně souvisejícího zařízení, je nutné včas společnost ČEZ Distribuce, a. s., požádat o přeložku zařízení podle § 47 energetického zákona.

Zároveň Vás upozorňujeme, že v zájmovém území se může nacházet taktéž energetické zařízení, síť pro elektronickou komunikaci nebo zařízení technické infrastruktury, které není v majetku společnosti ČEZ Distribuce, a. s.

V souvislosti s výše uvedeným si Vás dovoluujeme upozornit, že uvedené sdělení včetně jeho příloh obsahuje skutečnosti tvořící obchodní tajemství společnosti ČEZ Distribuce, a. s. Poskytnuté informace jsou dále také důvěrnými informacemi a obchodně citlivými informacemi společnosti ČEZ Distribuce, a. s. Z výše uvedených důvodů si Vás proto společnost ČEZ Distribuce, a. s., dovoluujeme upozornit, že s poskytnutými informacemi je potřeba nakládat dle platných právních předpisů, v opačném případě se vystavujete postihu ve smyslu platné právní úpravy. V této souvislosti si Vás dále dovoluujeme upozornit, že požadované informace nesmí být předány, sděleny, využity, zpřístupněny, či jiným způsobem postoupeny na jakoukoli třetí osobu bez předchozího prokazatelného souhlasu společnosti ČEZ Distribuce, a. s. Informace o existenci energetického zařízení, sítě pro elektronickou komunikaci a zařízení technické infrastruktury mohou být využity pouze pro účel, pro který byly vyžádány.

S pozdravem

**ČEZ Distribuce, a. s.**

Děčín, Děčín IV-Podmokly

Teplická 874/8

PSČ 405 02

IČ: 24729035

## Přílohy

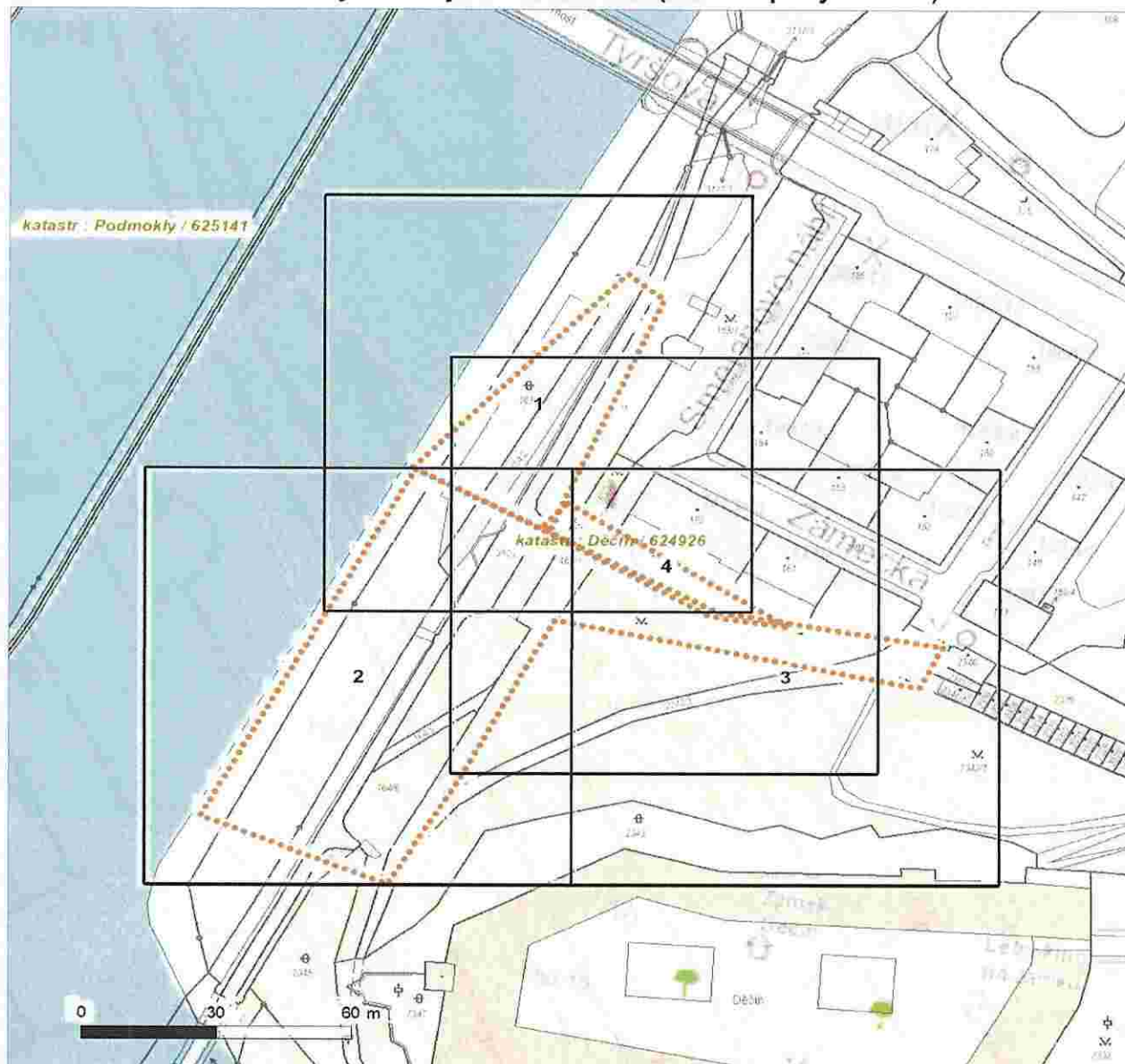
1. Situační výkres zájmového území
2. Podmínky pro provádění činností v ochranných pásmech energetických zařízení, sítě pro elektronickou komunikaci a zařízení technické infrastruktury



Platí pouze se sdělením číslo 0101933134.

Zakreslené polohy zařízení v příloze jsou pouze informativní.

## Situační výkres zájmového území (klad mapových listů)



Není-li zobrazena katastrální mapa, zadejte žádost znovu. Katastrální mapa je generována prostřednictvím externí WMS služby, jejíž provoz nezajišťuje společnost ČEZ Distribuce, a. s.

LEGENDA

Podzemní vedení NN do 1 kV

Nadzemní vedení NN do 1 kV

Podzemní vedení VN do 35 kV

Nadzemní vedení VN do 35 kV

Podzemní vedení VVN 110 kV

Nadzemní vedení VVN 110 kV

NN přívod odběratele

Zařízení technické infrastruktury

Cizí energetické vedení

Zájmové území

TS

Stanice do 52 kV - stožárová

TS

Stanice do 52 kV - zděná

TR

Transformovna (nad 52 kV)

Prohlášení investice ČEZ Distribuce

Stanice ČEZ Distribuce ve výstavbě

Zařízení ČEZ Distribuce ve výstavbě

Hranice katastrálního území

Nadzemní síť pro elektronickou komunikaci

Podzemní síť pro elektronickou komunikaci

HDPE trubka

Souběhy sítí pro elektronickou komunikaci s energetickými sítěmi

Souběh s podzemním vedením NN do 1 kV

Souběh s nadzemním vedením NN do 1 kV

Souběh s podzemním vedením VN do 35 kV

Souběh s nadzemním vedením VN do 35 kV

Souběh s podzemním vedením VVN 110 kV

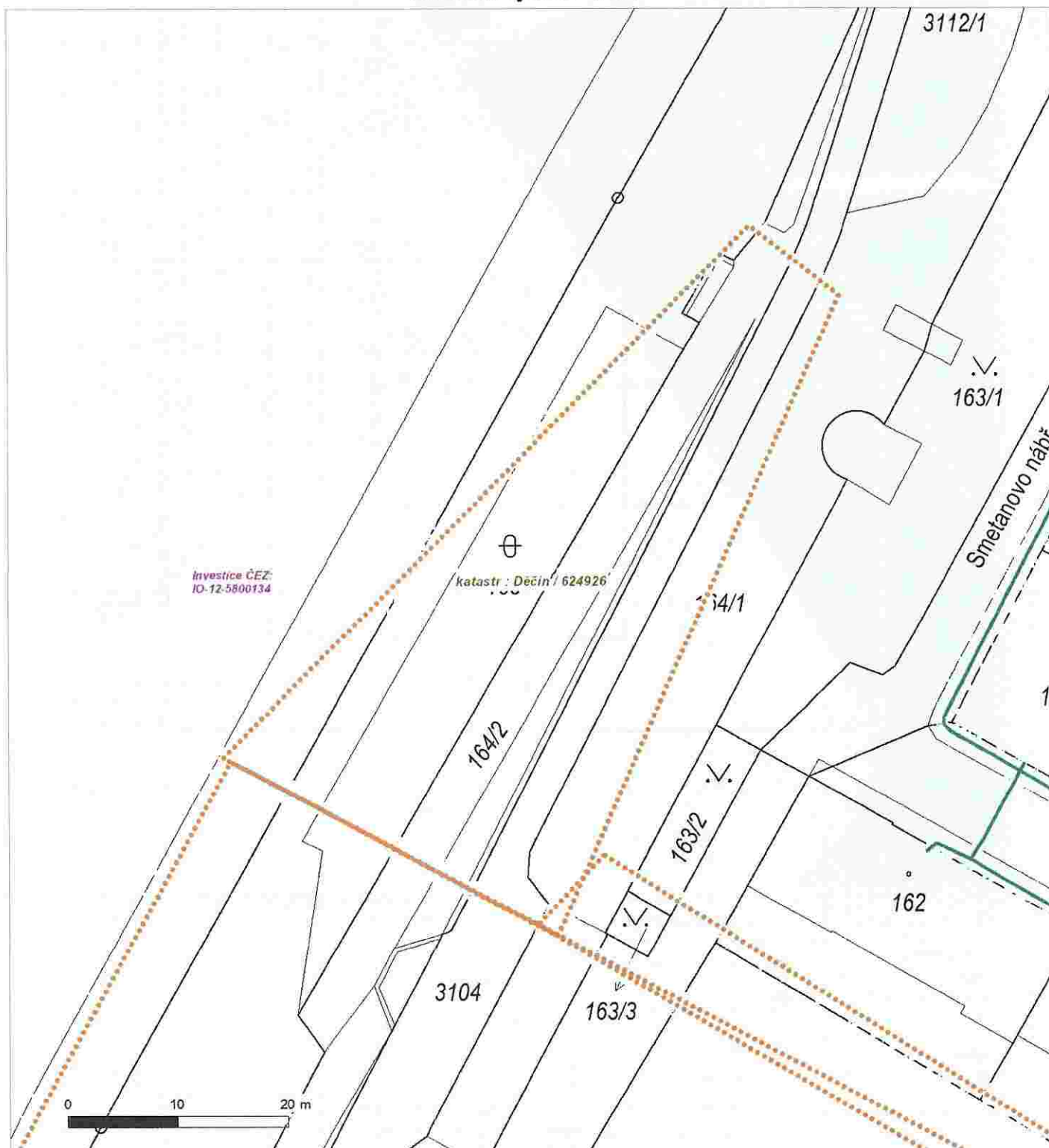
Souběh s nadzemním vedením VVN 110 kV

V zájmovém území se nachází investiční akce.

Platí pouze se sdělením číslo 0101933134.

Zakreslené polohy zařízení v příloze jsou pouze informativní.

## Situační výkres - list 1

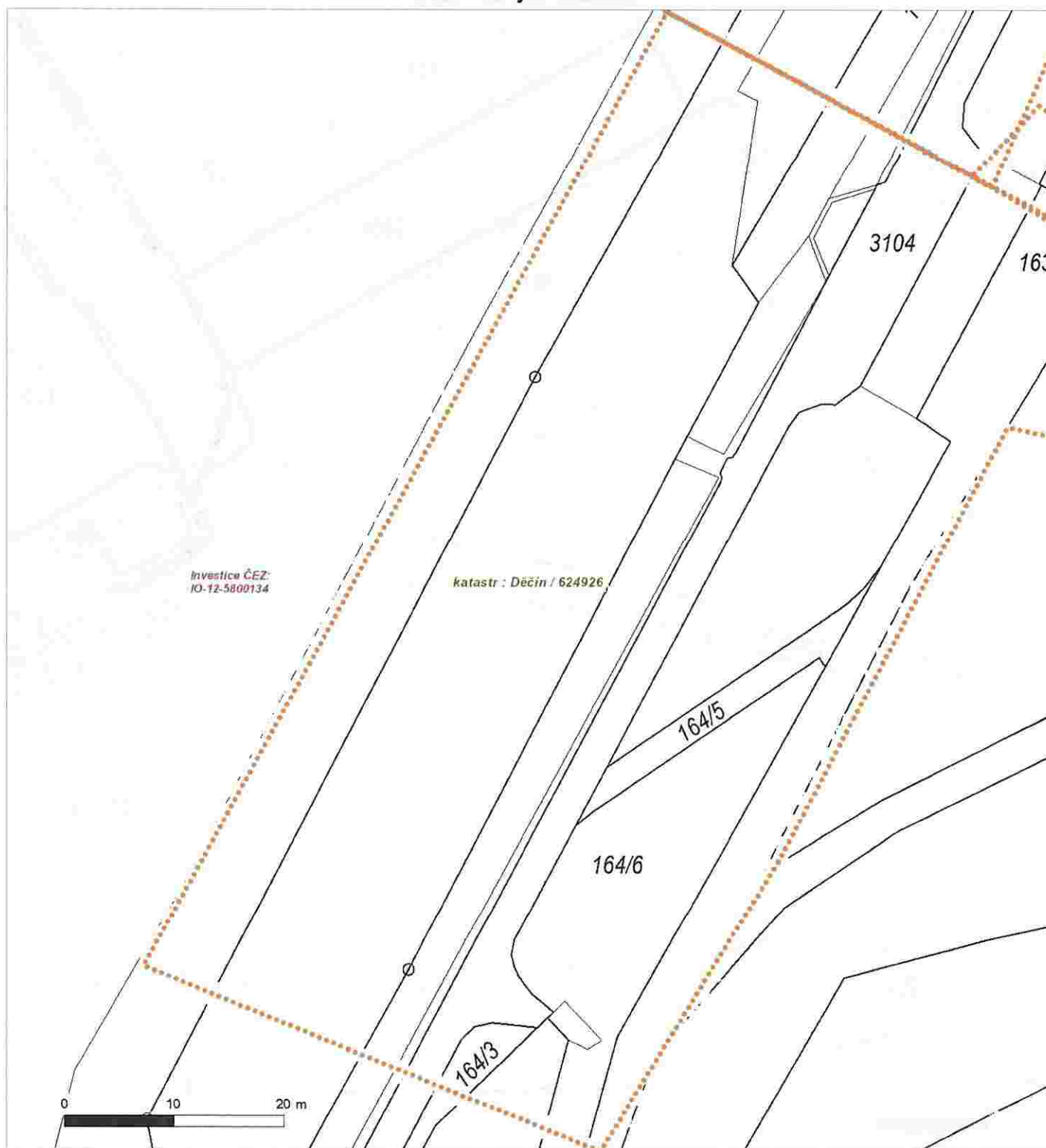


Není-li zobrazena katastrální mapa, zadejte žádost znovu. Katastrální mapa je generována prostřednictvím externí WMS služby, jejíž provoz nezajišťuje společnost ČEZ Distribuce, a. s.

Platí pouze se sdělením číslo 0101933134.

Zakreslené polohy zařízení v příloze jsou pouze informativní.

### Situační výkres - list 2



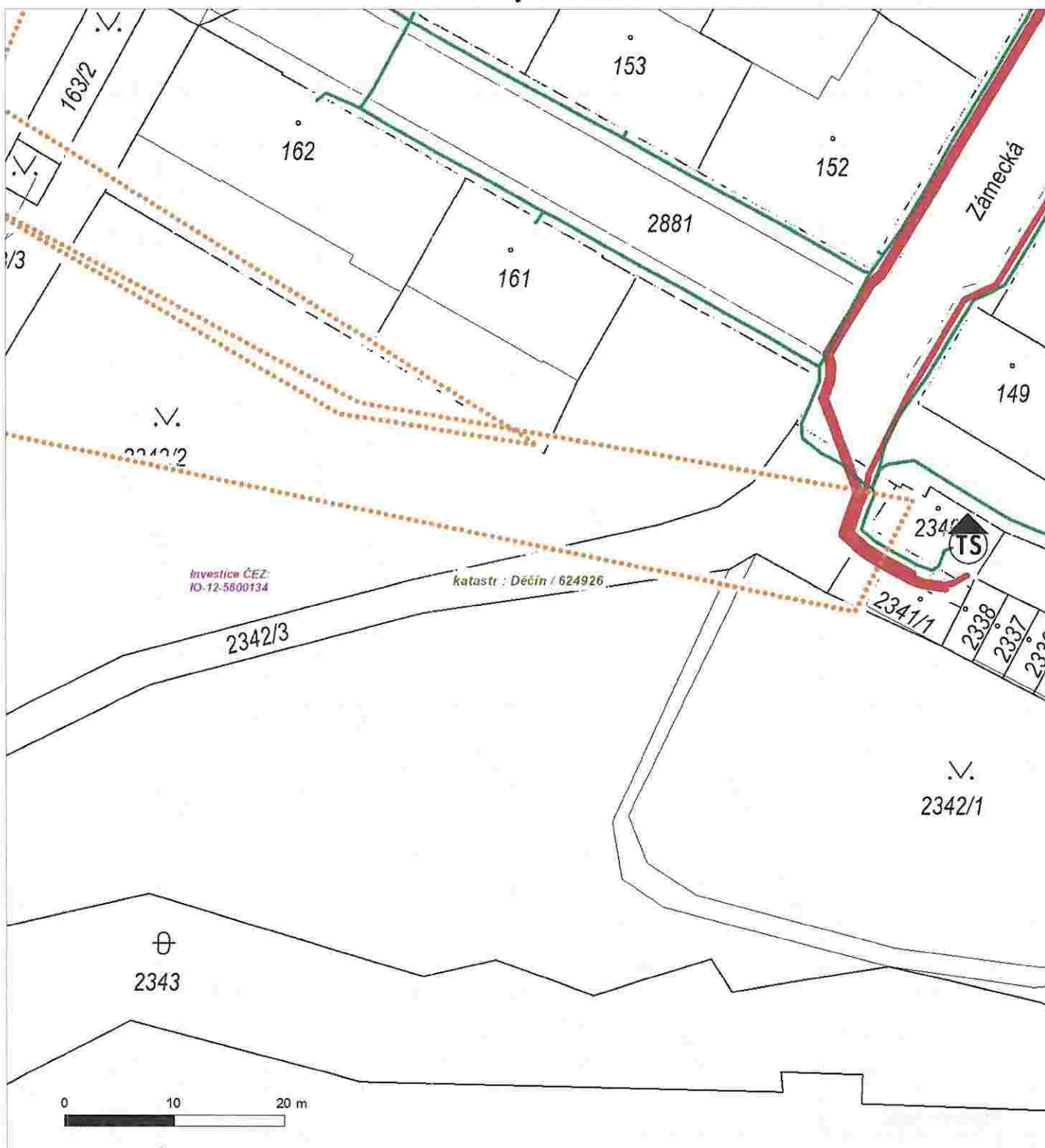
Není-li zobrazena katastrální mapa, zadejte žádost znovu. Katastrální mapa je generována prostřednictvím externí WMS služby, jejíž provoz nezajišťuje společnost ČEZ Distribuce, a. s.



Platí pouze se sdělením číslo 0101933134.

Zakreslené polohy zařízení v příloze jsou pouze informativní.

## Situační výkres - list 3



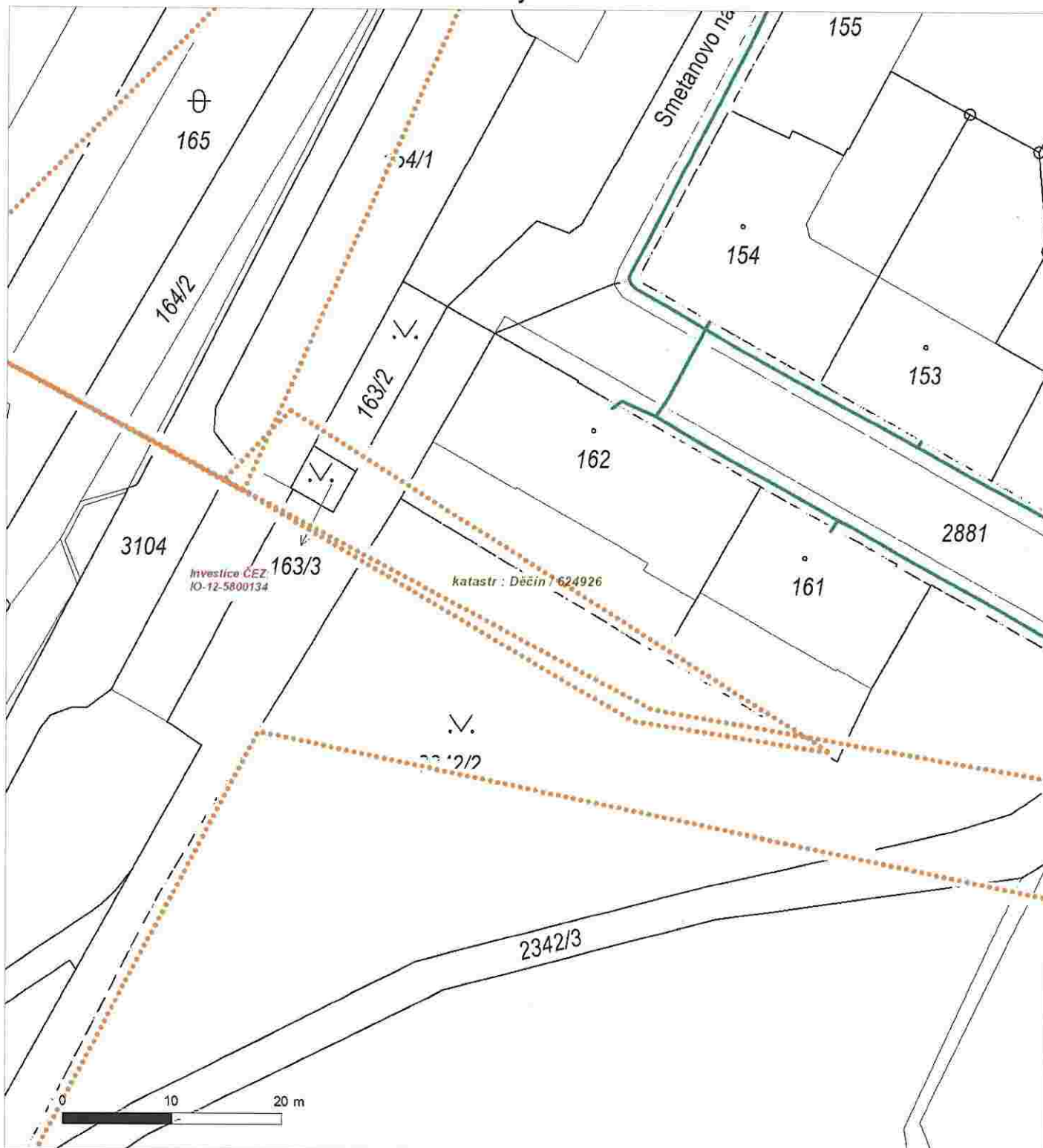
Není-li zobrazena katastrální mapa, zadejte žádost znovu. Katastrální mapa je generována prostřednictvím externí WMS služby, jejíž provoz nezajišťuje společnost ČEZ Distribuce, a. s.



Platí pouze se sdělením číslo 0101933134.

Zakreslené polohy zařízení v příloze jsou pouze informativní.

#### Situační výkres - list 4



Není-li zobrazena katastrální mapa, zadejte žádost znovu. Katastrální mapa je generována prostřednictvím externí WMS služby, jejíž provoz nezajišťuje společnost ČEZ Distribuce, a. s.



1. The first part of the text discusses the importance of maintaining accurate records of all transactions. It emphasizes that this is crucial for the company's financial health and for providing transparency to stakeholders. The text also mentions that this practice helps in identifying trends and making informed decisions.

2. The second part of the text talks about the role of the accounting department in ensuring that all financial data is correctly recorded and reported. It highlights the need for a strong internal control system to prevent errors and fraud. The text also mentions that the accounting department should work closely with other departments to ensure that all financial transactions are properly documented.

3. The third part of the text discusses the importance of regular audits. It states that audits are essential for verifying the accuracy of the financial records and for ensuring that the company is complying with all applicable laws and regulations. The text also mentions that audits can help in identifying areas for improvement and in strengthening the company's financial controls.

4. The fourth part of the text talks about the role of the management in ensuring that the company's financial goals are achieved. It emphasizes that management should have a clear understanding of the company's financial position and should be able to make strategic decisions based on this information. The text also mentions that management should ensure that all financial transactions are properly recorded and reported.

5. The fifth part of the text discusses the importance of maintaining accurate records of all transactions. It emphasizes that this is crucial for the company's financial health and for providing transparency to stakeholders. The text also mentions that this practice helps in identifying trends and making informed decisions.

6. The sixth part of the text talks about the role of the accounting department in ensuring that all financial data is correctly recorded and reported. It highlights the need for a strong internal control system to prevent errors and fraud. The text also mentions that the accounting department should work closely with other departments to ensure that all financial transactions are properly documented.



## PODMÍNKY PRO PROVÁDĚNÍ ČINNOSTÍ V OCHRANNÝCH PÁSMECH PODZEMNÍCH VEDENÍ

Ochranné pásmo podzemních vedení elektrizační soustavy do 110 kV vč. a vedení řídicí, měřicí a zabezpečovací techniky je stanoveno v § 46 odst. 5 zákona č. 458/2000 Sb., o podmínkách podnikání a o výkonu státní správy v energetických odvětvích a o změně některých zákonů (energetický zákon), ve znění pozdějších předpisů, a činí 1 metr po obou stranách krajního kabelu (energetického nebo pro elektronickou komunikaci) kabelové trasy, nad 110 kV činí 3 metry po obou stranách krajního kabelu.

**V ochranném pásmu podzemního vedení je podle § 46 odst. 8 a 10 energetického zákona zakázáno:**

- a) zřizovat bez souhlasu vlastníka těchto zařízení stavby či umisťovat konstrukce a jiná podobná zařízení, jakož i uskladňovat hořlavé a výbušné látky,
- b) provádět bez souhlasu vlastníka zemní práce,
- c) provádět činnosti, které by mohly ohrozit spolehlivost a bezpečnost provozu těchto zařízení nebo ohrozit život, zdraví či majetek osob,
- d) provádět činnosti, které by znemožňovaly nebo podstatně znesnadňovaly přístup k těmto zařízením,
- e) vysazovat trvalé porosty a přejíždět vedení mechanizmy o celkové hmotnosti nad 6 tun.

Pokud stavba nebo stavební činnost zasahuje do ochranného pásma podzemního vedení, je třeba požádat o písemný souhlas vlastníka nebo provozovatele tohoto zařízení na základě § 46 odst. 8 a 11 energetického zákona.

**V ochranných pásmech podzemních energetických vedení a sítí pro elektronickou komunikaci je třeba dále dodržovat následující podmínky:**

1. Dodavatel prací musí před zahájením prací zajistit vytyčení podzemního zařízení a prokazatelně seznámit pracovníky, jichž se to týká, s jejich polohou a upozornit na odchylky od výkresové dokumentace.
2. Výkopové práce do vzdálenosti 1 metr od osy (krajního) kabelu musí být prováděny ručně.
3. Zemní práce musí být prováděny v souladu s ČSN 73 6133 Návrh a provádění zemního tělesa pozemních komunikací a při zemních pracích musí být dodrženo Nařízení vlády č. 591/2006 Sb., bližších minimálních požadavcích na bezpečnost a ochranu zdraví při práci na staveništích.
4. Místa křížení a souběhy ostatních zařízení a staveb se zařízeními energetickými, komunikačními sítěmi pro elektronickou komunikaci nebo zařízeními technické infrastruktury musí být vyprojektovány a provedeny v souladu s platnými normami a předpisy, zejména s ČSN 33 2000-5-52, ČSN EN 50110-1, ČSN EN 50341-1, ČSN 73 6005 a PNE 33 0000-6, PNE 33 3301, PNE 34 1050.
5. Dodavatel prací musí oznámit příslušnému provozovateli distribuční soustavy zahájení prací minimálně 3 pracovní dny předem.
6. Při potřebě přejíždění trasy podzemních vedení nebo podzemních zařízení vozidly nebo mechanizmy je třeba po dohodě s vlastníkem provést dodatečnou ochranu proti mechanickému poškození.
7. Manipulovat s obnaženými kabely pod napětím je možné pouze se souhlasem vlastníka. Odkryté zařízení sítě pro elektronickou komunikaci včetně ochranné trubky (HDPE apod.) musí být řádně zabezpečeno při práci i proti poškození nepovolanou osobou.
8. Před záhozem kabelové trasy musí být zástupce vlastníka kabelu / ochranné trubky vyzván ke kontrole uložení. Pokud toto organizace provádějící zemní práce neprovede, vyhrazuje si provozovatel distribuční soustavy právo nechat inkriminované místo znovu odkryt.
9. Při záhozu musí být zemina pod kabely řádně udusána, kabely zapískovány a provedeno krytí proti mechanickému poškození. Podkopané kabely sítě elektronické komunikace budou podloženy ve vzdálenosti 1,5 m a zemina pod podložením musí být řádně upěchována. Pro zavěšení kabelu nebude použito sousedních kabelů nebo potrubí. Kabelové spojky budou uloženy vodorovně na můstku. Při práci s vysazováním a podkládáním kabelů stavebník včas vyzve k přítomnosti pracovníka pověřeného společností ČEZ Distribuce, a. s.
10. Bez předchozího souhlasu je zakázáno snižovat nebo zvyšovat vrstvu zeminy nad kabelem.
11. Každé poškození zařízení provozovatele distribuční soustavy musí být okamžitě nahlášeno na bezplatnou linku ČEZ Distribuce 800 850 860, která je Vám k dispozici 24 hodin denně, 7 dní v týdnu.
12. Ukončení stavby musí být neprodleně ohlášeno příslušnému provoznímu útvaru.
13. Po dokončení stavby provozovatel distribuční soustavy nesouhlasí s vyhlášením ochranného pásma nových rozvodů, které jsou budovány, protože se již jedná o práce v ochranném pásmu zařízení provozovatele distribuční soustavy. Případné opravy nebo rekonstrukce na svém zařízení nebude provozovatel distribuční soustavy provádět na výjimku z ochranného pásma nebo na základě souhlasu s činností v tomto pásmu.

Případné nedodržení uvedených podmínek bude řešeno příslušným stavebním úřadem nebo nahlášeno Energetickému regulačnímu úřadu jako správní delikt ve smyslu příslušného ustanovení energetického zákona spočívající v porušení zákazu provádět činnosti v ochranných pásmech dle § 46 uvedeného zákona.



## **PODMÍNKY PRO PROVÁDĚNÍ ČINNOSTÍ V OCHRANNÝCH PÁSMECH NADZEMNÍCH VEDENÍ**

Ochranné pásmo nadzemního vedení distribuční soustavy podle § 46 odst. 3 zákona č. 458/2000 Sb., o podmínkách podnikání a o výkonu státní správy v energetických odvětvích a o změně některých zákonů (energetický zákon), je souvislý prostor vymezený svislými rovinami vedenými po obou stranách vedení ve vodorovné vzdálenosti měřené kolmo na vedení, které činí od krajního vodiče vedení na obě jeho strany:

- a) u napětí nad 1 kV a do 35 kV včetně
  - pro vodiče bez izolace 7 metrů (resp. 10 metrů u zařízení postaveného do 31. 12. 1994, vyjma lesních průseků, kde rozsah ochranného pásma i do uvedeného data činí 7 metrů),
  - pro vodiče s izolací základní 2 metry,
  - pro závěsná kabelová vedení 1 metr;
- b) u napětí nad 35 kV do 110 kV včetně
  - pro vodiče bez izolace 12 metrů (resp. 15 metrů u zařízení postaveného do 31. 12. 1994),
  - pro vodiče s izolací základní 5 metrů;
- c) u zařízení sítě pro elektronickou komunikaci 1 metr od krajního vedení.

Poznámka: Nadzemní vedení nízkého napětí (do 1 kV) není chráněno ochranným pásmem. Při činnostech prováděných v jeho blízkosti (práce v blízkosti) je nutné dodržet vzdálenosti dané ČSN EN 50110-1.

**V ochranném pásmu nadzemního vedení je podle § 46 odst. 8 a 9 energetického zákona zakázáno:**

- 1. zřizovat bez souhlasu vlastníka těchto zařízení stavby či umisťovat konstrukce a jiná podobná zařízení, jakož i uskláňovat hořlavé a výbušné látky,
- 2. provádět bez souhlasu vlastníka zemní práce,
- 3. provádět činnosti, které by mohly ohrozit spolehlivost a bezpečnost provozu těchto zařízení nebo ohrozit život, zdraví či majetek osob,
- 4. provádět činnosti, které by znemožňovaly nebo podstatně znesnadňovaly přístup k těmto zařízením,
- 5. vysazovat chmelnice a nechávat růst porosty nad výšku 3 metry.

Pokud stavba nebo stavební činnost zasahuje do ochranného pásma nadzemního vedení, je třeba požádat o písemný souhlas vlastníka nebo provozovatele tohoto zařízení na základě § 46 odst. 8 a 11 energetického zákona.

**V ochranných pásmech nadzemních energetických vedení a sítí pro elektronickou komunikaci je třeba dále dodržovat následující podmínky:**

- 1. Při pohybu nebo pracích v blízkosti elektrického vedení se nesmí osoby, předměty, prostředky nemající povahu jeřábu přiblížit k živým částem vodičů vysokého napětí blíže než 2 metry a u vodičů velmi vysokého napětí blíže než 3 metry (dle PNE 330000-6), pokud není větší vzdálenost stanovena v jiném předpisu (např. ČSN ISO 12480-1).
- 2. Jeřáby a jim podobná zařízení musí být umístěny tak, aby v kterékoliv poloze byly všechny jejich části mimo ochranné pásmo vedení, a musí být zamezeno vyvrstvení lana.
- 3. Je zakázáno stavět budovy nebo jiné objekty v ochranných pásmech nadzemních vedení vysokého napětí.
- 4. Je zakázáno, provádět veškeré pozemní práce, při kterých by byla narušena stabilita podpěrných bodů (sloupů nebo stožárů).
- 5. Je zakázáno upevňovat antény, reklamy, ukazatele apod. pod, přes nebo přímo na stožáry elektrického vedení.
- 6. Dodavatel prací musí prokazatelně seznámit své pracovníky, jichž se to týká s ČSN EN 50110-1.
- 7. Pokud není možné dodržet body č. 1 až 4, je možné požádat příslušný provozní útvar provozovatele distribuční soustavy o další řešení (zajištění odborného dohledu pracovníka s elektrotechnickou kvalifikací dle Vyhlášky č. 50/1978 Sb., vypnutí a zajištění zařízení, zaizolování živých částí apod.), pokud nejsou tyto podmínky již součástí jiného vyjádření ke konkrétní stavbě.
- 8. V případě požadavku na vypnutí zařízení po nezbytnou dobu provádění prací je nutné požádat minimálně 2 měsíce před požadovaným termínem. V případě vedení nízkého napětí je možné též požádat o zaizolování části vedení.
- 9. Stavba bude situována tak, aby každá její část včetně dočasných zařízení byla vzdálena nejméně 1,5 m od osy nadzemního zařízení pro elektronickou komunikaci.
- 10. Do vzdálenosti 1,5 metru od osy nadzemního zařízení pro elektronickou komunikaci nebudou používány mechanismy ohrožující provoz zařízení, skladován materiál, zemina, prováděny postřiky nebo jiná činnost, která by mohla ohrozit provoz zařízení nebo jiného zařízení souvisejícího s nadzemní sítí pro elektronickou komunikaci.

Případné nedodržení uvedených podmínek bude řešeno příslušným stavebním úřadem nebo nahlášeno Energetickému regulačnímu úřadu jako správní delikt ve smyslu příslušného ustanovení energetického zákona, spočívající v porušení zákazu provádět činnosti v ochranných pásmech dle § 46 uvedeného zákona.





## PODMÍNKY PRO PROVÁDĚNÍ ČINNOSTÍ V OCHRANNÝCH PÁSMECH ELEKTRICKÝCH STANIC

Ochranné pásmo elektrické stanice je stanoveno v § 46 odst. 6 zákona č. 458/2000 Sb., o podmínkách podnikání a o výkonu státní správy v energetických odvětvích a o změně některých zákonů (energetický zákon), a je vymezeno svislými rovinami vedenými ve vodorovné vzdálenosti:

- u venkovních elektrických stanic a dále stanic s napětím větším než 52 kV v budovách 20 metrů vně od oplocení nebo v případě, že stanice není oplocena, 20 metrů od vnějšího líce obvodového zdiva,
- u stožárových elektrických stanic a věžových stanic s venkovním přívodem s převodem napětí z úrovně nad 1 kV a menší než 52 kV na úroveň nízkého napětí 7 m od vnější hrany půdorysu stanice ve všech směrech,
- u kompaktních a zděných el. stanic s převodem napětí z úrovně nad 1 kV a menší než 52 kV na úroveň nízkého napětí 2 metry od vnějšího pláště stanice ve všech směrech,
- u vestavěných el. stanic 1 metr vně od obestavění.

**V ochranném pásmu elektrické stanice je podle § 46 odst. 8 a 10 energetického zákona zakázáno:**

- zřizovat bez souhlasu vlastníka těchto zařízení stavby či umisťovat konstrukce a jiná podobná zařízení, jakož i uskláňovat hořlavé a výbušné látky,
- provádět bez souhlasu vlastníka zemní práce,
- provádět činnosti, které by mohly ohrozit spolehlivost a bezpečnost provozu těchto zařízení nebo ohrozit život, zdraví či majetek osob,
- provádět činnosti, které by znemožňovaly nebo podstatně znesnadňovaly přístup k těmto zařízením.

Pokud stavba nebo stavební činnost zasahuje do ochranného pásma elektrické stanice, je třeba požádat o písemný souhlas vlastníka nebo provozovatele tohoto zařízení na základě § 46 odst. 8 a 11 energetického zákona.

**V ochranném pásmu elektrické stanice je dále zakázáno provádět činnosti, které by mohly mít za následek ohrožení bezpečnosti a spolehlivosti provozu stanice nebo zmenšující či podstatně znesnadňující její obsluhu a údržbu a to zejména:**

- provádět výkopové práce ohrožující zaústění podzemních vedení vysokého a nízkého napětí nebo stabilitu stavební části el. stanice (viz podmínky pro činnosti v ochranných pásmech podzemního vedení),
- skladovat či umisťovat předměty bránící přístupu do elektrické stanice nebo k rozvaděčům vysokého nebo nízkého napětí,
- umisťovat antény, reklamy, ukazatele apod.,
- zřizovat oplocení, které by znemožnilo obsluhu el. stanice.

Případné nedodržení uvedených podmínek bude řešeno příslušným stavebním úřadem nebo nahlášeno Energetickému regulačnímu úřadu jako správní delikt ve smyslu příslušného ustanovení energetického zákona spočívající v porušení zákazu provádět činnosti v ochranných pásmech dle § 46 uvedeného zákona.



## **PODMÍNKY PRO PROVÁDĚNÍ ČINNOSTÍ V OCHRANNÝCH PÁSMECH NEBO BEZPROSTŘEDNÍ BLÍZKOSTI ZAŘÍZENÍ TECHNICKÉ INFRASTRUKTURY**

Ochranné pásmo zařízení technické infrastruktury činí 1 metr po obou stranách od potrubí nebo kabelu.

V ochranném pásmu zařízení technické infrastruktury je zakázáno bez souhlasu společnosti ČEZ Distribuce, a. s., provádět činnosti, které by mohly ohrozit vodárenské, plynárenské, kanalizační nebo jiné zařízení technické infrastruktury, jejich spolehlivost a bezpečnost provozu. Při provádění veškerých činností v ochranném pásmu i mimo ně nesmí dojít k poškození těchto zařízení.

V projektech v bezprostřední blízkosti zařízení technické infrastruktury je nutno dodržet vzájemné vzdálenosti inženýrských sítí dle ČSN 73 6005.



ŽADATEL  
VAMA s.r.o.

NAŠE ZNAČKA  
0201565657

VYŘIZUJE / LINKA

VYŘÍZENO DNE  
03.05.2023

**Sdělení o existenci komunikačního vedení společnosti Telco Pro Services, a. s.**

Název akce: **Rekonstrukce a vybudování nových kabelových rozvodů na Smetanovém**

Účel: **Územní rozhodnutí**

Vážený zákazníku,  
dovolujeme si reagovat na Vaši žádost číslo 0201565657 ze dne 03.05.2023, která se týkala sdělení o existenci komunikačního zařízení na Vámi určeném zájmovém území.

Dle vědomí společnosti Telco Pro Services, a. s., se na Vámi vymezeném zájmovém území:  
**nenachází komunikační zařízení v majetku společnosti Telco Pro Services, a. s.**

Zároveň si Vás dovolujeme upozornit, že není vyloučeno, že se ve Vámi vymezeném zájmovém území nachází jiné zařízení, které není v majetku společnosti Telco Pro Services, a. s.

Toto sdělení je platné do 03.05.2024.

V souvislosti s výše uvedeným si Vás dovolujeme upozornit, že sdělení o existenci či neexistenci sítě představuje skutečnosti tvořící obchodní tajemství společnosti Telco Pro Services, a. s. Poskytnuté informace jsou dále také důvěrnými informacemi společnosti Telco Pro Services, a. s. Z výše uvedených důvodů si Vás proto společnost Telco Pro Services, a. s., dovoluje upozornit, že s poskytnutými informacemi je potřeba nakládat dle platných právních předpisů, v opačném případě se vystavujete postihu ve smyslu platné právní úpravy. V této souvislosti si Vás dovolujeme rovněž upozornit, že požadované informace nesmí být předány, sděleny, využity, zpřístupněny, či jiným způsobem postoupeny na jakoukoli třetí osobu bez předchozího prokazatelného souhlasu společnosti Telco Pro Services, a. s. Informace o existenci sítě mohou být využity pouze pro účel, pro který byly vyžádány.

S pozdravem

**Telco Pro Services, a. s.**

Praha, Praha 4  
Duhová 1531/3  
PSČ 140 00  
IČ: 29148278

**Přílohy**

Situační výkres zájmového území







Platí pouze se sdělením číslo 0201565657.

Zakreslené polohy zařízení v příloze jsou pouze informativní.

### Situační výkres zájmového území



#### LEGENDA

- |                           |                             |
|---------------------------|-----------------------------|
| Nadzemní optické vedení   | Radioreléový spoj vzduch    |
| Podzemní optické vedení   | Zájmové území               |
| Nadzemní metalické vedení | Hranice katastrálního území |
| Podzemní metalické vedení |                             |





ŽADATEL  
VAMA s.r.o.

NAŠE ZNAČKA  
0700697252

VYŘIZUJE / LINKA

VYŘÍZENO DNE  
03.05.2023

**Sdělení o existenci komunikačního vedení společnosti ČEZ ICT Services, a. s.**

Název akce: **Rekonstrukce a vybudování nových kabelových rozvodů na Smetanovém**

Účel: **Územní rozhodnutí**

Vážený zákazníku,  
dovolujeme si reagovat na Vaši žádost číslo 0700697252 ze dne 03.05.2023, která se týkala sdělení o existenci komunikačního zařízení na Vámi určeném zájmovém území.

Dle vědomí společnosti ČEZ ICT Services, a. s., se na Vámi vymezeném zájmovém území:  
**nenachází komunikační zařízení v majetku společnosti ČEZ ICT Services, a. s.**

Zároveň si Vás dovoluujeme upozornit, že není vyloučeno, že se ve Vámi vymezeném zájmovém území nachází jiné zařízení, které není v majetku společnosti ČEZ ICT Services, a. s.

Toto sdělení je platné do 03.05.2024.

V souvislosti s výše uvedeným si Vás dovoluujeme upozornit, že sdělení o existenci či neexistenci sítě představuje skutečnosti tvořící obchodní tajemství společnosti ČEZ ICT Services, a. s. Poskytnuté informace jsou dále také důvěrnými informacemi společnosti ČEZ ICT Services, a. s. Z výše uvedených důvodů si Vás proto společnost ČEZ ICT Services, a. s., dovoluje upozornit, že s poskytnutými informacemi je potřeba nakládat dle platných právních předpisů, v opačném případě se vystavujete postihu ve smyslu platné právní úpravy. V této souvislosti si Vás dovoluujeme rovněž upozornit, že požadované informace nesmí být předány, sděleny, využity, zpřístupněny, či jiným způsobem postoupeny na jakoukoli třetí osobu bez předchozího prokazatelného souhlasu společnosti ČEZ ICT Services, a. s. Informace o existenci sítě mohou být využity pouze pro účel, pro který byly vyžádány.

**ČEZ ICT Services, a. s.**

Praha, Praha 4  
Duhová 1531/3  
PSČ 140 53  
IČ: 26470411

**Přílohy**

Situační výkres zájmového území

**ČEZ ICT Services, a. s.**

Duhová 1531/3, 140 53 Praha 4 | tel.: 841 842 843 | IČ: 26470411, DIČ: CZ26470411  
e-mail: servicedesk@cez.cz, www.cez.cz/cez-ict-services | zapsána v obchodním rejstříku  
vedeném Městským soudem v Praze, oddíl B, vložka 7309







Platí pouze se sdělením číslo 0700697252.

Zakreslené polohy zařízení v příloze jsou pouze informativní.

### Situační výkres zájmového území



#### LEGENDA

- |                           |                             |
|---------------------------|-----------------------------|
| Nadzemní optické vedení   | Radioreléový spoj vzduch    |
| Podzemní optické vedení   | Zájmové území               |
| Nadzemní metalické vedení | Hranice katastrálního území |
| Podzemní metalické vedení |                             |

Hydrophobic interaction

Water molecules form a network to minimize contact with the non-polar surface

Hydrophobic interaction is a result of the water network



Figure 1. The icebergs of the lipid bilayer. The water molecules form a network to minimize contact with the non-polar surface.



**VOJÁDŘENÍ O EXISTENCI SÍŤE ELEKTRONICKÝCH KOMUNIKACÍ  
společnosti CETIN a.s.  
(„VOJÁDŘENÍ“)**

**A VŠEOBECNÉ PODMÍNKY OCHRANY SÍŤE ELEKTRONICKÝCH KOMUNIKACÍ  
společnosti CETIN a.s.  
(„Všeobecné podmínky ochrany SEK“)**

toto VOJÁDŘENÍ a Všeobecné podmínky ochrany SEK je vydáno dle ustanovení § 101 zákona č. 127/2005 Sb., o elektronických komunikacích a o změně některých souvisejících zákonů, v platném znění („Zákon o elektronických komunikacích“), a dle ustanovení § 161 zákona č. 183/2006 Sb., o územním plánování a stavebním řádu, v platném znění („Stavební zákon“), a dle příslušných ustanovení zákona č. 89/2012 Sb., občanského zákoníku, v platném znění („Občanský zákoník“)

**Číslo jednací: 811885/22**

**Číslo žádosti: 0122 080 708 („Žádost“)**

Název akce („ <b>Stavba</b> “)		Rekonstrukce a vybudování nových kabelových rozvodů na Smetanovém nábřeží v Děčíně.	
Důvod vydání Vyjádření („ <b>Důvod vyjádření</b> “)		Územní řízení	
<b>Žadatel</b>	V A M A s.r.o.		
<b>Stavebník</b>	Statutární město Děčín, Mírové nám. 1175/5, Děčín, 40502		
<b>Zájmové území</b>	Okres	Děčín	
	Obec	Děčín	
	Kat. území / č. parcely	Děčín	
<b>Platnost Vyjádření</b>		<b>20. 10. 2024 („Den konce platnosti Vyjádření“)</b>	

Žadatel Žádosti určil a vyznačil Zájmové území, jakož i určil Důvod VOJÁDŘENÍ.

Na základě určení a vyznačení Zájmového území Žadatelem a na základě určení Důvodu VOJÁDŘENÍ vydává společnost CETIN a.s. následující VOJÁDŘENÍ:

**Nedojde ke střetu se sítí elektronických komunikací (dále jen „SEK“) společnosti a.s.**

- (I) Na Žadatelem určeném a vyznačeném Zájmovém území se nevyskytuje SEK společnosti CETIN a.s.
- (II) Společnost CETIN a.s. **souhlasí, aby** Stavebník a/nebo Žadatel, je-li Stavebníkem v Zájmovém území vyznačeném v Žádosti, **provedl stavbu a/nebo činnosti** povolené příslušným správním rozhodnutím vydaným dle Stavebního zákona.
- (III) Stavebník nebo jím pověřená třetí osoba je povinen řídit se Všeobecnými podmínkami ochrany SEK, které jsou nedílnou součástí VOJÁDŘENÍ.

**VOJÁDŘENÍ je platné pouze pro Zájmové území určené a vyznačené Žadatelem, jakož i pro Důvod VOJÁDŘENÍ stanovený a určený Žadatelem v Žádosti.**

VOJÁDŘENÍ pozbývá platnosti i) v Den konce platnosti VOJÁDŘENÍ, ii) změnou rozsahu Zájmového území či změnou Důvodu VOJÁDŘENÍ uvedeného v Žádosti a/nebo iii) jakýmkoliv porušením kterékoliv povinnosti stanovené Všeobecnými podmínkami ochrany SEK, to vše v závislosti na tom, která ze skutečností rozhodná pro pozbytí platnosti VOJÁDŘENÍ nastane nejdříve.

Číslo jednací: 811885/22

Číslo žádosti: 0122 080 708

Společnost CETIN a.s. vydáním tohoto Vyjádření poskytla Žadateli pro Žadatelem určené a vyznačené Zájmové území veškeré informace o SEK dostupné společnosti CETIN a.s. ke dni podání Žádosti.

Ze strany společnosti CETIN a.s. může v některých případech docházet ke zpracování Vašich osobních údajů. Ke zpracování Vašich osobních údajů dochází vždy v souladu s platnými právními předpisy. Konkrétní zásady a podmínky zpracování osobních údajů společností CETIN a.s. jsou dostupné na stránce <https://www.cetin.cz/zasady-ochrany-osobnich-udaju>.

V případě dotazů k Vyjádření kontaktujte prosím asistenční linku 238 461 111.

**Přílohami Vyjádření jsou:**

- *Všeobecné podmínky ochrany SEK*
- *Situační výkres (obsahuje Zájmové území určené a vyznačené Žadatelem a výřezy účelové mapy SEK)*

Vyjádření vydala společnost **CETIN a.s.** dne: 20. 10. 2022.



CETIN a.s.  
Českomoravská 2510/19, Libeň  
190 00 Praha 9  
DIČ: CZ04084063

102



**VŠEOBECNÉ PODMÍNKY OCHRANY SÍTĚ ELEKTRONICKÝCH KOMUNIKACÍ společnosti CETIN a.s.****1. PLATNOST VŠEOBECNÝCH PODMÍNEK**

- i) Tyto Všeobecné i podmínky ochrany sítě elektronických komunikací (dále jen „VPOSEK“) tvoří součást Vyjádření (jak je tento pojem definován níže v článku 2 VPOSEK).
- ii) V případě rozporu mezi Vyjádřením a těmito VPOSEK mají přednost ustanovení Vyjádření, pokud není těmito VPOSEK stanoveno jinak.

**2. DEFINICE**

Níže uvedené termíny, jsou-li použity v těchto VPOSEK a uvozeny velkým písmenem, mají následující význam:

„CETIN“ znamená CETIN a.s. se sídlem Českomoravská 2510/19, Libeň, 190 00 Praha 9, IČO: 04084063, zapsaná v obchodním rejstříku vedeném Městským soudem v Praze pod spz. B 20623;

„Občanský zákoník“ znamená zákon č. 89/2012 Sb., občanský zákoník, ve znění pozdějších předpisů;

„POS“ je zaměstnanec společnosti CETIN, pověřený ochranou sítě, David Mrnka, tel.: 720 034 270, e-mail: david.mrnka@cetin.cz;

„Den“ je kalendářní den;

„Příslušné požadavky“ znamená jakýkoli a každý příslušný právní předpis, vč. technických norem, nebo normativní právní akt veřejné správy či samosprávy, nebo jakékoli rozhodnutí, povolení, souhlas nebo licenci, včetně podmínek, které s ním souvisí;

„SEK“ je síť elektronických komunikací ve vlastnictví CETIN;

„Stavba“ je stavba a/nebo činnosti ve vztahu, k níž bylo vydáno Vyjádření, a je prováděna Stavebníkem a/nebo Žadatelem v souladu s Příslušnými požadavky, povolená příslušným správním rozhodnutím vydaným dle Stavebního zákona;

„Situační výkres“ je výkres, který je přílohou Vyjádření a obsahuje Zájmové území určené a vyznačené Žadatelem v Žádosti a výřezy účelové mapy SEK;

„Stavebník“ je osoba takto označená ve Vyjádření;

„Vyjádření“ je vyjádření o existenci sítě elektronických komunikací vydané společností CETIN dne 20. 10. 2022 pod č.j. 811885/22;

„Zájmové území“ je území označené Žadatelem a/nebo Stavebníkem v Žádosti;

„Stavební zákon“ je zákon č. 183/2006 Sb., o územním plánování a stavebním řádu;

„Zákon o elektronických komunikacích“ je zákon č. 127/2005 Sb., o elektronických komunikacích a o změně některých souvisejících zákonů, ve znění pozdějších předpisů;

„Žadatel“ je osoba takto označená ve Vyjádření.

„Žádost“ je žádost, kterou Žadatel a/nebo Stavebník požádal CETIN o vydání Vyjádření.

**3. PLATNOST A ÚČINNOST VPOSEK**

Tyto VPOSEK jsou platné a účinné Dnem odeslání Vyjádření na i) adresu elektronické pošty Stavebníka a/nebo Žadatele uvedenou v Žádosti nebo ii) adresu pro doručení prostřednictvím poštovní přepravy uvedenou Stavebníkem a/nebo Žadatelem v Žádosti.

**4. OBECNÁ PRÁVA A POVINNOSTI STAVEBNÍKA A/NEBO ŽADATELE**

- i) Stavebník, Žadatel je výslovně srozuměn s tím, že SEK je veřejně prospěšným zařízením, byla zřízena ve veřejném zájmu a je chráněna Příslušnými požadavky.

- ii) Stavebník, Žadatel nebo jím pověřená třetí osoba, je povinen při provádění Stavby nebo jiných prací, při odstraňování havárií a projektování staveb, řídit se Příslušnými požadavky, správnou praxí v oboru stavebnictví a technologickými postupy a je povinen učinit veškerá nezbytná opatření vyžadovaná Příslušnými požadavky k ochraně SEK před poškozením. Povinnosti dle tohoto odstavce má Stavebník rovněž ve vztahu k SEK, které se nachází mimo Zájmové území.
- iii) Při zjištění jakéhokoliv rozporu mezi údaji v Situačním výkresu, který je přílohou Vyjádření a skutečným stavem, je Stavebník a/nebo Žadatel povinen bez zbytečného odkladu, nejpozději Den následující po zjištění takové skutečnosti, zjištěný rozpor oznámit POS.
- iv) Případně dodatečné požadavky na úpravu a přeložení SEK zajistí společnost CETIN v souladu s ustanovením § 104 odst. 17 Zákona o elektronických komunikacích.
- v) Stavebník, Žadatel nebo jím pověřená třetí osoba, je povinen každé poškození či krádež SEK bezodkladně, nejpozději Den následující po zjištění takové skutečnosti, oznámit takovou skutečnost dohledovému centru společnosti CETIN na telefonní číslo +420 238 464 190.
- vi) Bude-li Stavebník, Žadatel nebo jím pověřená třetí osoba na společnosti CETIN požadovat, aby se jako účastník správního řízení, pro jehož účely bylo toto Vyjádření vydáno, vzdala práva na odvolání proti rozhodnutí vydanému ve správním řízení, je oprávněn kontaktovat POS.

**5. ROZHODNÉ PRÁVO**

Vyjádření a VPOSEK se řídí českým právem, zejména Občanským zákoníkem, Zákonem o elektronických komunikacích a Stavebním zákonem. Veškeré spory z Vyjádření či VPOSEK vyplývající budou s konečnou platností řešeny u příslušného soudu České republiky.

**6. PÍSEMNÝ STYK**

Písemným stykem či pojmem „písemně“ se pro účely Vyjádření a VPOSEK rozumí předání zpráv jedním z těchto způsobů:

- v listinné podobě;
- e-mailovou zprávou se zaručeným elektronickým podpisem dle zák. č. 227/2000 Sb., o elektronickém podpisu a o změně některých dalších zákonů (zákon o elektronickém podpisu), ve znění pozdějších předpisů;

**7. ZÁVĚREČNÁ USTANOVENÍ**

- i) Stavebník, Žadatel nebo jím pověřená třetí osoba je počínaje Dnem převzetí Vyjádření povinen užít informace a data uvedená ve Vyjádření pouze a výhradně k účelu, pro který mu byla tato poskytnuta. Stavebník, Žadatel nebo jím pověřená třetí osoba není oprávněn informace a data rozmnožovat, rozšiřovat, pronajímat, půjčovat či jinak umožnit jejich užívání třetí osobou bez předchozího písemného souhlasu společnosti CETIN.
- ii) Pro případ porušení kterékoliv z povinností Stavebníka, Žadatele nebo jím pověřené třetí osoby, založené Vyjádřením /nebo těmito VPOSEK je Stavebník, Žadatel či jím pověřená třetí osoba odpovědný za veškeré náklady a škody, které společnosti CETIN vzniknou porušením povinností Stavebníka, Žadatele nebo jím pověřené třetí osoby.





## SITUAČNÍ VÝKRES - ZÁJMOVÉ ÚZEMÍ



### LEGENDA

- hranice zájmového území a vyjádření
- MW přípojka, území s MW přípojkou CETIN
- zajištění průběhu metalického kabelu
- zajištění průběhu optického kabelu, HDPE trubky
- místo stavebního oplocení a metalického kabelu
- neprotékající trubka metalického kabelu
- vodotěsná stěna
- neprotékající průběh optického kabelu, HDPE trubky
- nebo stavební oplocení a metalického kabelu
- trubka stěny, ochranné pole, izolace stěny
- napájecí síť
- neprotékající stěna
- podzemní stěna
- stěna s MW
- kotelna, kotelna

*Kal*  
 CETIN a.s.  
 Českomoravská 2510/19, Libeň  
 190 00 Praha 9  
 DIČ: CZ04084063  
 102

第 1 卷 第 1 期



第 1 卷 第 1 期

第 1 卷

第 1 期



Statutární město Děčín

Mírové náměstí 1175/5

40502 Děčín

Váš dopis značky / ze dne	Naše značka	Vyřizuje	Místo odeslání / dne
/ 03.05.2023	UPTS/OS/332637/2023	Simona Hulíková	Praha / 03.05.2023

**Věc: Vyjádření k existenci podzemních sítí spol. České Radiokomunikace, a.s.**

Účel: Územní řízení / rozhodnutí

**Akce: Rekonstrukce a vybudování nových kabelových rozvodů na Smetanovém nábřeží v Děčíně.**

K Vaší žádosti Vám po prošetření aktuálního stavu našich podzemních sítí sdělujeme, že na Vámi vyznačeném území nedojde ke styku s žádným podzemním vedením/zařízením v naší správě.

Z hlediska stávající zájmů Českých Radiokomunikací a.s. nemáme ke shora uvedenému záměru žádné námítky či připomínky.

S pozdravem

Za správnost:

  
**České Radiokomunikace a.s.**  
Skokanská 2117/1  
169 00 Praha 6  
(53)

Simona Hulíková  
Specialista ochrany sítě

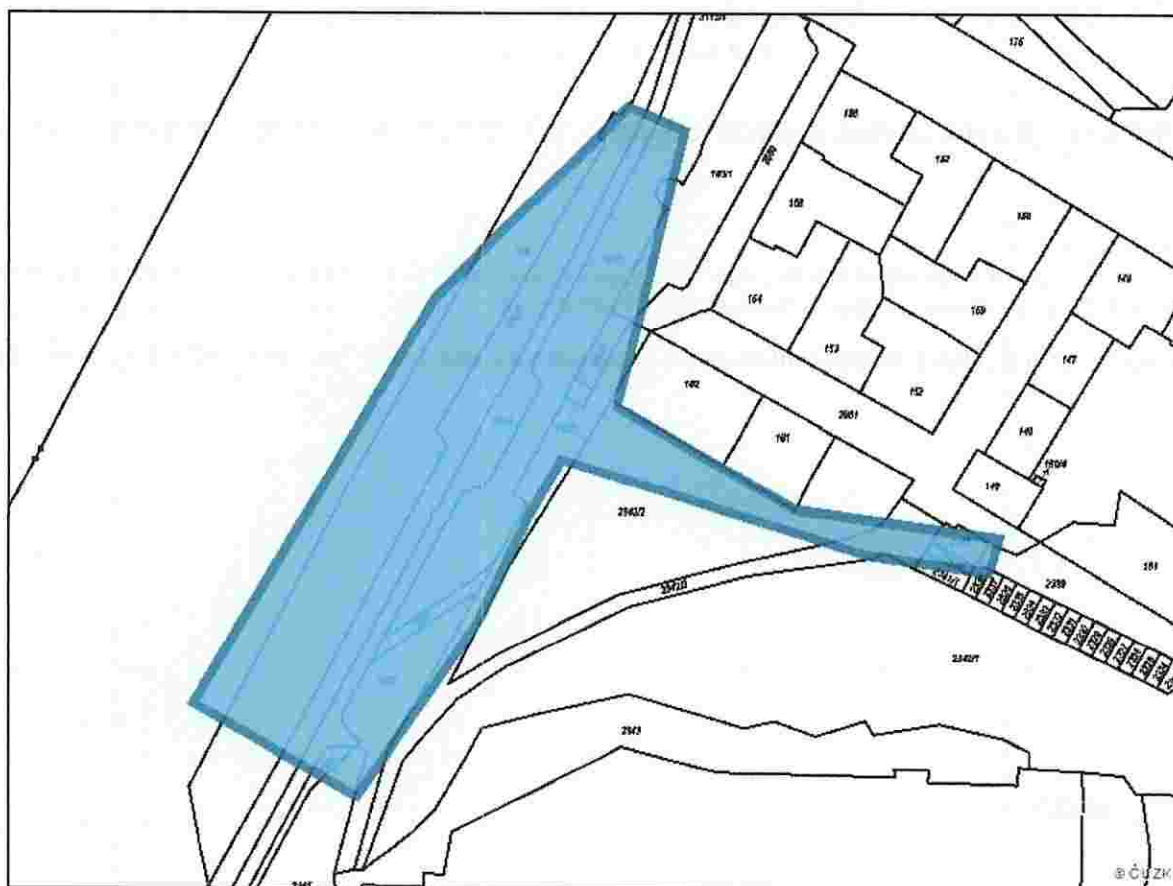
Příloha:

Platnost tohoto vyjádření je jeden rok od data vystavení, tj. do 03.05.2024

PIN: 9304

Žádost č. j. UPTS/OS/332637/2023

## Zájmové území



**Poznámka:** Upozorňujeme Vás, že toto stanovisko **NELZE** uplatnit pro umístění a provoz větrných elektráren.

naše značka  
5002710088  
vyřizuje  
Jaroslav Kápička  
datum  
20.10.2022

V A M A s.r.o.  
Vilnsnická 94  
40502 Děčín

Věc:

**Rekonstrukce a vybudování nových kabelových rozvodů**

**na Smetanovém nábřeží v Děčíně.**

K.ú. - p.č.: Děčín

Stavebník: Statutární město Děčín, Mírové nám. 1175/5, 40502 Děčín

Účel stanoviska: Povolení stavby - stavební režim (ÚR+SP)

GasNet, s.r.o., jako provozovatel distribuční soustavy (PDS) a technické infrastruktury, zastoupený GasNet Služby, s.r.o., vydává toto stanovisko:

V zájmovém území vyznačeném v příloze tohoto stanoviska, nejsou umístěna žádná provozovaná plynárenská zařízení a plynovodní přípojky ve vlastnictví nebo správě GasNet, s.r.o.. Mohou se zde nacházet plynárenská zařízení jiných vlastníků či správců, případně i dlouhodobě nefunkční/neprovozovaná plynárenská zařízení bez dostupných informací o jejich poloze a vlastnictví.

V rozsahu území vyznačeného v příloze souhlasíme s povolením stavby dle zákona 183/2006 Sb. ve znění pozdějších předpisů např. s vydáním územního rozhodnutí, zjednodušeným územním řízením, vydáním územního souhlasu, uzavřením veřejnoprávní smlouvy, ohlášením, stavebním povolením, veřejnoprávní smlouvou o provedení stavby nebo oznámením stavebního záměru s certifikátem autorizovaného inspektora.

V případě uzavření veřejnoprávní smlouvy nebude GasNet, s.r.o. ani GasNet Služby, s.r.o., jako zmocněnec GasNet, s.r.o., účastníkem územního ani stavebního řízení a nebudou uvedeni ve třetích osobách veřejnoprávní smlouvy.

Platí pouze pro území vyznačené v příloze tohoto stanoviska a to 24 měsíců ode dne jeho vydání.

Stanovisko bylo vygenerováno na základě vaší žádosti automaticky.

V případě dotčení pozemku v majetku společnosti GasNet, s.r.o. je třeba dále projednat smluvní vztah k tomuto pozemku. Kontakt na projednání naleznete na adrese [www.gasnet.cz/cs/kontaktni-system/](http://www.gasnet.cz/cs/kontaktni-system/), činnost "Smluvní vztahy - pozemky a budovy plynárenských zařízení", případně na Zákaznické lince GasNet 555 90 10 10.

**GasNet Služby, s.r.o.**

Plynárenská 499/1 · Zábřehovice · 602 00 Brno · T 555 90 10 10 · [www.gasnet.cz](http://www.gasnet.cz)

IČ: 27935311 · DIČ: CZ27935311

Zápis do obchodního rejstříku: Krajský soud v Brně, sp. zn. C 57165, dne 26. 7. 2007

Certificate of incorporation: Regional Court in Brno, ref. number C 57165, on 26th July 2007

Zákaznická linka GasNet 555 90 10 10, [info@gasnet.cz](mailto:info@gasnet.cz), [www.gasnet.cz](http://www.gasnet.cz)



Za správnost a úplnost dokumentace předložené s žádostí včetně jejího souladu s platnými předpisy plně zodpovídá její zpracovatel. Stanovisko nenahrazuje případná další stanoviska k jiným částem stavby.

V případě další korespondence nebo jednání (např. změna stavby) uvádějte naši značku - 5002710088 a datum tohoto stanoviska. Kontakty jsou k dispozici na <https://www.gasnet.cz/cs/kontaktni-system/>.

A handwritten signature in blue ink, appearing to read 'Kápička', written over a faint horizontal line.


GasNet, s.r.o.  
zastoupená společností GasNet Služby, s.r.o., IČ 27935311  
Jaroslav Kápička  
Vedoucí zpracování externích požadavků  
Odbor zpracování externích požadavků

Přílohy: Orientační zakres plynárenského zařízení

Příloha: Orientační zakres plynárenského zařízení. Tato příloha je nedílnou součástí stanoviska č. 5002710088 ze dne 20.10.2022.

Provozovatel DS: GasNet, s.r.o.; Stavebník: Statutární město Děčín, Mírové nám. 1175/5, 40502 Děčín. K.Ú.: Děčín.









Váš dopis zn.: P22610088548  
ze dne: 21. 10. 2022  
Naše značka: O22690121317/UTPCUL/Ha  
Vyřizuje: Bc. Marie Hauznerová  
Datová schránka: f7rf9ns  
Telefon: 840 111 111  
Email: [info@scvk.cz](mailto:info@scvk.cz)  
Datum: 16. 11. 2022

VAMA s.r.o.  
Dan Kazimír  
Vilsnická 94  
405 02 Děčín 12

### Vyjádření společnosti Severočeské vodovody a kanalizace, a.s.

Název akce:	„Rekonstrukce a vybudování nových kabelových rozvodů na Smetanovém nábreží“, k.ú. Děčín
Účel vyjádření:	K dokumentaci (DUR/DSP/DPS a změně DUR/DSP/DPS) stavby
Zájmové území:	Okres: Děčín
	Obec: Děčín
	Část obce, ulice, č.p.: Děčín I - Děčín
	Katastrální území, parcelní číslo: Děčín p.p.č. 2340, 2341/2, 2342/3, 2342/2, 163/3, 164/1, 3104 164/2, 165 3008/5, 164/3, 164/6, 164/5, 2345 a související (viz. situace)
Žadatel:	VAMA s.r.o., Dan Kazimír
Adresa, tel., e-mail	Vilsnická 94, 405 02 Děčín 12 Tel. +420 731 148 429, e-mail: <a href="mailto:kazimir@vamaelektro.cz">kazimir@vamaelektro.cz</a>
Investor:	Statutární město Děčín,
Adresa, tel., e-mail	Mírové náměstí 1175/5, 405 38 Děčín
Projektant:	VAMA s.r.o., Dan Kazimír
Vlastník dotčené IS	SVS, a.s.
Předchozí vyjádření a rozhodnutí	Byly splněny podmínky předcházejících vyjádření a vydaných rozhodnutí ANO/NE – Vyjádření k existenci sítě č.j.: SCVKZAD152159 ze dne 20. 10. 2022
Platnost vyjádření:	jeden rok ode dne vyhotovení (v případě, že Váš zájem nadále trvá, požádejte před uplynutím této lhůty o prodloužení platnosti vyjádření)

#### Popis navrženého řešení:

Ze stávající prefabrikované trafostanice ČEZ s označením DC\_0188 na ppč. st. 2340 bude vyvedeno 2x nové zemní kabelové vedení AYKY – J 3x120+70, které bude vedeno do nové elektroměrové skříně, která bude umístěna na pozemkové parcele č. 2341/2 vedle stávajícího elektroměrového pilíře pro veřejné osvětlení. Z nové elektroměrové skříně bude vyvedeno opět 2x nové zemní kabelové vedení AYKY – J 3x120+70 a za pomoci překopu asfaltové komunikace – (pro pěši) ppč. 2342/3 bude kabelové vedení soustředováno do pozemkové parcely č. 2342/2 – volný terén a bude vedeno ve stávající trase starého kabelového vedení, které se tedy odstraní. Zemní kabelové vedení bude vedeno v hraně záhonu, kde jsou nyní nově vysázeny keře, které tímto doporučuji vykopat pro jejich ochranu a po pokládce kabelového vedení opět keře zakopat. Zemní kabelové vedení bude vedeno až do nové rozvodné zásuvkové skříně č. 1. která bude umístěna na místě dnešní staré cihlové skříně. Ze skříně č. 1 bude opět vyvedeno nové zemní kabelové vedení AYKY – J

Typ 9

strana 1 / 3

#### Severočeské vodovody a kanalizace, a.s.

Přítkovská 1689 • 415 50 Teplice

Tel.: 801 267 267, Tel.: 840 111 111 • E-mail: [info@scvk.cz](mailto:info@scvk.cz) • [www.scvk.cz](http://www.scvk.cz)

Společnost je zapsána v obchodním rejstříku oddíl B, vložka 465, u Krajského soudu v Ústí nad Labem  
IČ: 49099451 • DIČ: CZ49099451

Člen skupiny Severočeská voda





3X120+70 v počtu 3x kabel a bude za pomoci protlaku procházet pod asfaltovou komunikací ppč. 2342/3 do volného terénu ppč. 163/3 a ppč. 164/1, kde bude soustředěno do kraje komunikace se zámkovou dlažbou ppč. 3104, která se pouze rozebere a kabely se opět budou soustřeďovat do zeleného pásu ppč. 164/2. V tomto pásu na místě staré el. cihlové zdi bude vybudována nová rozvodná elektrická skříň č. 2, kde bude 2x kabel AYKY – J 3x120+70 ukončen. Z této skříňe č. 2 bude vyvedeno opět 2x kabel AYKY – J 3x120+70 a bude vedeno v čedičovém svahu vedle takzvaného rogala. Dle fotografie na situaci č. 1. Čedičové kameny jdou v daném místě poskládány na sucho bez zaspárování, takže nedojde k uvolnění nějaké části svahu, po pokládce vedení se kameny opět vrátí s tím, že budou ještě zaspárovány. Dále se provede protlak pod asfaltovou komunikací ppč. 164/2 a kabely budou dále vedeny ve volném terénu v ppč. 165 a ppč. 3008/5 do šachty a následně za pomoci uchycení na molu do skříňky, kde budou kabely ukončeny. Skříňka tedy nebude předmětem k zamezení průtoku vody, proto je umístěna na molo, kdy při zvedání hladiny se bude současně odvíjet kabel při poklesu opět navíjet. Dále se ze skříňky č. 2 vyvede nové zemní kabelové vedení AYKY – J 4x70, které bude vedeno částečně ve společné trase přírodního vedení přes zámkovou dlažbu a následně bude pokračovat ve volném terénu ppč. 164/1 až k asfaltovému přejezdu, kde se provede protlak stále ppč. 164/1 a následně do zeleného terénu opět ppč. 164/1, kde se provede protlak pod asfaltovou komunikací 3104 do zeleného pásu ppč. 164/2, kde bude zemní kabelové vedení ukončeno v nové zásuvkové skříňce č. 4. Dále z nové rozvodné zásuvkové skříňe č. 1 bude vyvedeno zemní kabelové vedení AYKY – J 3x120+70, které bude částečně vedeno ve stejné trase přes ppč. 2342/3, 163/3 a 164/1 ale dále bude pokračovat za pomoci protlaku v ppč. 3104 kolem dřevěných lavic do zeleného pásu ppč. 164/1 následně přes zámkovou dlažbu v ppč. 164/5 pak v zeleném terénu ppč. 164/6, protlakem pod asfaltem v ppč. 3104, opět do zeleného terénu v ppč. 164/3 a 2345 a pak protlakem pod asfaltem ppč. 3104 do zeleného pásu a pískovcového svahu ppč. 164/2, kde jsou opět kameny volně rozebrány, což znamená, že se nenaruší pevnost svahu a nová rozvodná zásuvková skříň bude umístěna hned pod tímto svahem v ppč. 165. Dále se z této skříňe vyvede kabel AYKY – J 4x25, který bude veden do šachty a následně do skříňky, která bude upevněna na molu, stejný případ jako u předchozího mola.

Toto stanovisko neobsahuje vyjádření k přeložkám stávající vodohospodářské infrastruktury. V případě, že předložená dokumentace obsahuje návrh přeložky, je na stavbu přeložky vydáno samostatné vyjádření.

**Při realizaci stavby dojde ke střetu se sítěmi ve správě společnosti Severočeské vodovody a kanalizace, a.s.**

S obsahem dokumentace a prováděním výše uvedené stavby souhlasíme  
za předpokladu dodržení následujících podmínek:

- 1) Zahájení prací nám bude 15 dní předem písemně nebo e-mailovou poštou oznámeno včetně jména a telefonického spojení na stavební dozor a zhotovitele stavby.
- 2) **Před započítím prací požádá stavebník o vytýčení vodohospodářského zařízení. Vytýčení skutečného umístění zařízení ve správě společnosti Severočeské vodovody a kanalizace, a.s. je nutné objednat na tel. 840 111 111; [info@scvk.cz](mailto:info@scvk.cz).**
- 3) **V oblastech křížení (v ochranném pásmu) s námi provozovaným zařízením je nutné jít otevřeným výkopem, práce provádět ručně se zvýšenou opatrností.**
- 4) V případě nejasností budou provedeny kopané sondy či vytýčení inspekční kamerou. Stavebník je povinen neprodleně ohlásit případné poškození vodohospodářského zařízení provozovateli. Stavebník odpovídá za eventuální škodu na vodohospodářském zařízení způsobenou svojí činností.
- 5) Případná existence vodovodních či kanalizačních přípojek není předmětem tohoto stanoviska. Naše společnost není jejich správcem (viz § 3, odst. 3 zákona č. 274/2001 Sb. Zákona o vodovodech a kanalizacích v platném znění), se žádostí o informaci o existenci přípojek se obraťte na jejich vlastníky, tedy na vlastníky nemovitostí, jejichž pozemky budou stavbou dotčeny.
- 6) **Při realizaci inž. sítí požadujeme dodržení ČSN 736 005 „Prostorové uspořádání sítí technického vybavení a zákonů pro ukládání inž. sítí. Při umístění jakýchkoliv staveb, včetně oplocení (HUP,**



- kiosky nn, opěrné zdi, pergoly) je nutné respektovat ochranné pásmo vodovodního řadu a kanalizační stoky dle zákona č. 274/2001 Sb. Zákon o vodovodech a kanalizacích v platném znění.
- 7) Jakákoli změna oproti schválené dokumentaci musí být předložena ke schválení naší společnosti před dalším postupem prací.
  - 8) V případě, že dojde při realizaci stavby k nalezení dalšího vodohospodářského zařízení, které není uvedeno v dokumentaci stavby, požadujeme provést samostatné jednání o způsobu ochrany zařízení nebo o jeho eventuální přeložce nebo zrušení.
  - 9) **Požadujeme být přizváni ke každé činnosti v ochranném pásmu námi provozovaného zařízení.**

Technické standardy vodohospodářských staveb Severočeské vodárenské společnosti a. s. jsou k dispozici na [www.svs.cz](http://www.svs.cz). Obecné technické podmínky pro zpracování projektové dokumentace jsou k dispozici na [www.scvk.cz](http://www.scvk.cz).

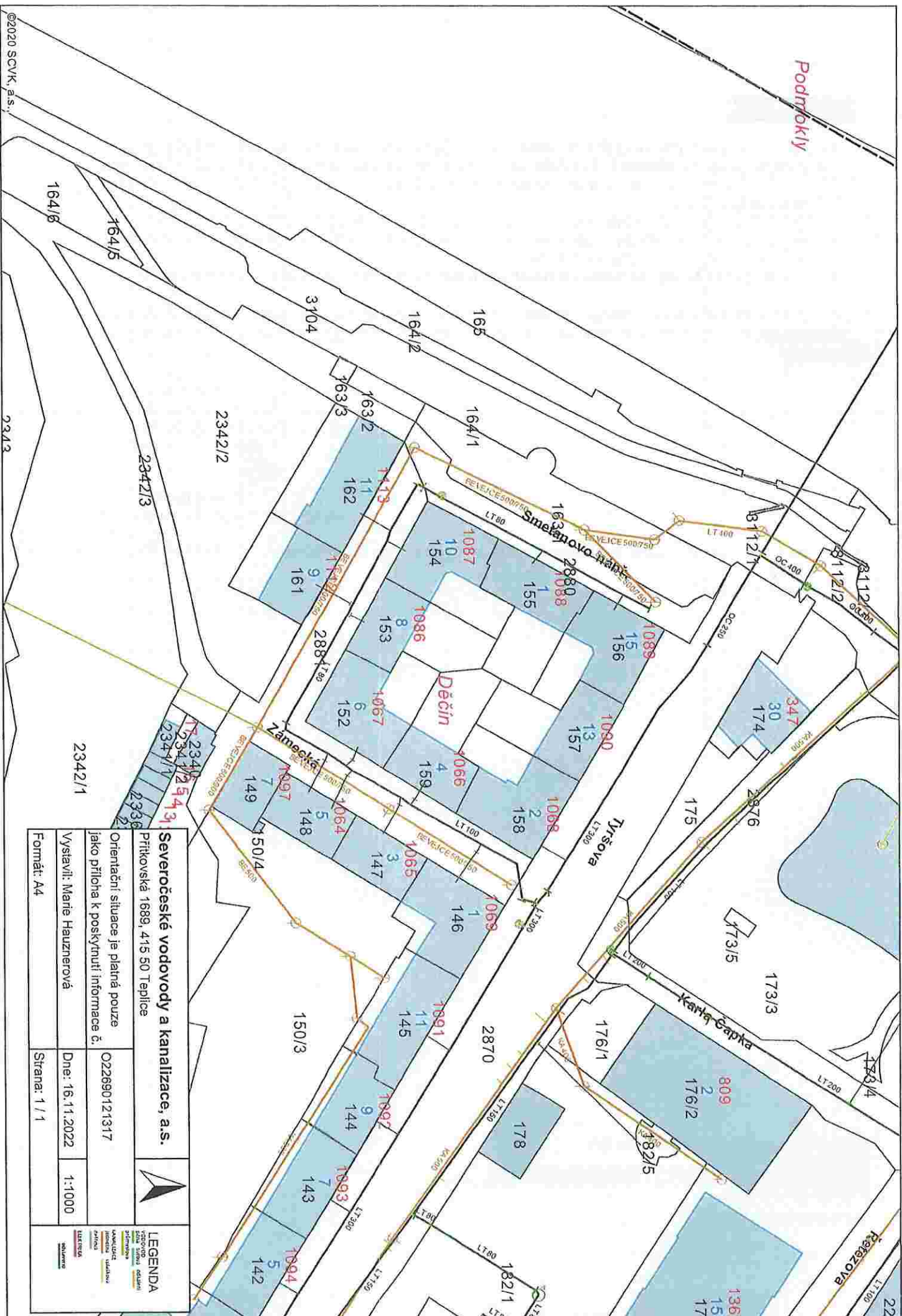
Severočeské vodovody a kanalizace, a.s.  
415 50 Teplice, Přítkovská 1689  
IČ: 49099451 DIČ: CZ49099451

**Bc. Marie Hauznerová**  
referent technickoprovozní činnosti

Příloha:

1. Situace a orientační zakres s vyznačeným zařízením provozovaným společností Severočeské vodovody a kanalizace, a.s.
2. Situace stavby z PD





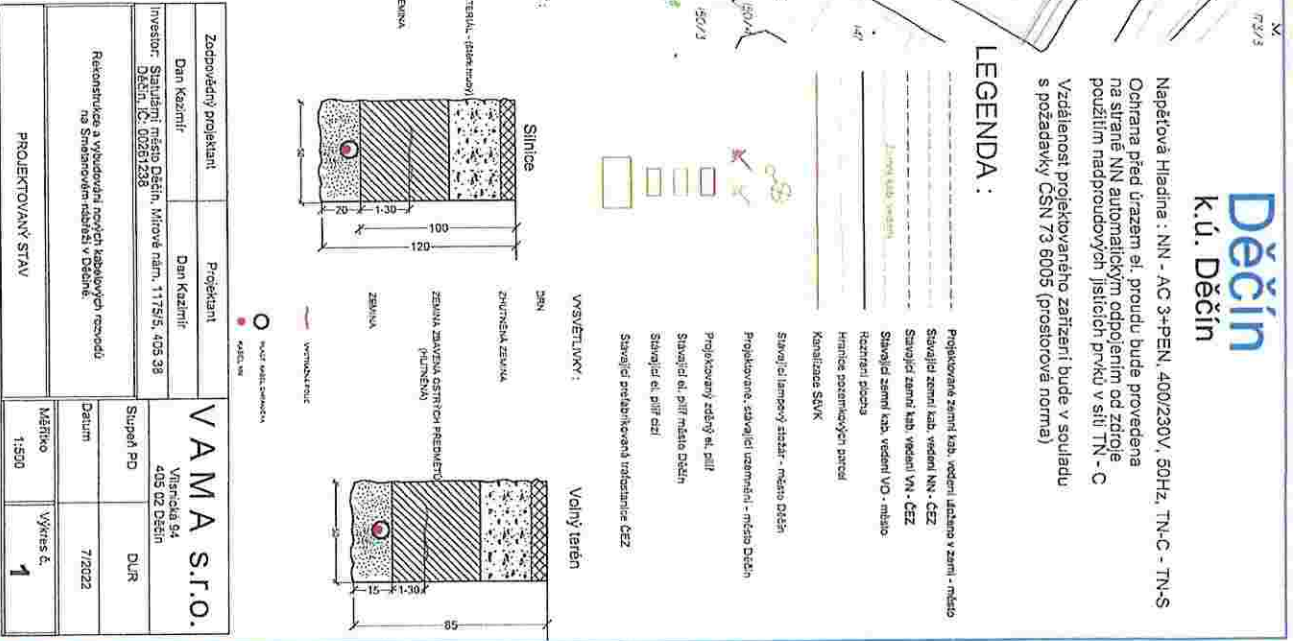




kamery budú označený dle čísel  
a po stavbě stejně poskládaný  
kabeľ vešl pod kamery



kameny budú označený dle čísel  
a po stavbě stejně poskládány  
kabel vést pod kameny



**Děčín**  
k.ú. Děčín

Napětová hladina : NN - AC 3-PHEN, 400/230V, 50Hz, TN-C, TN-S  
Ochrana před úrazem el. proudů bude provedena na straně NN autizemickým odpojením od zdroje použitím nadproudových jističích prvků v síti TN - C  
Vzdálenost projektovaného zařízení bude v souladu s požadavky ČSN 73 6005 (prostorová norma)

LEGENDA:

- Projektovala Zuzana Kaba, vedená Iľanou v zari. - másto  
Stavoval zuzana kaba, vedená NV - CEZ  
Stavoval zuzana kaba, vedená NV - CEZ  
Stavoval zuzana kaba, vedená VO - másto  
Rozmrazil plovu  
Hranice plovu  
Kanalizácie SVK  
Stavoval el. lampový stĺpik - másto Dôch  
Projektovala, stavoval el. lampový stĺpik - másto Dôch  
Projektovala zozbý el. pult  
Stavoval el. pult másto Dôch  
Stavoval el. pult čisti  
Stavoval preťahovač rozbíjačice CEZ

Zadávající projektant		Projektant	
Dan Kezdirif		Dan Kezdirif	
Investor: Stavárení město Děčín, Mírové nám. 1175/5, 405 38 Děčín, IČ: 00261238			
Realizátor a vykonávatel nových vaskových rozvodů na stávajícím nádrži v Děčíně			
PROJEKTOVANY STAV			
Měřítko 1:500		Výzva č. 1	
Datum		7/2022	
Suplení PD		DLUR	



THE

LIBRARY

OF THE

UNIVERSITY

OF

THE

STATE

OF

NEW YORK



Vyřizuje: Dundáček Petr

E-mail: petr.dundacek@t-mobile.cz

VAMA s.r.o.  
Kazimír  
Vílinská č.p.94  
40502 Děčín

Naše značka: **E53438/22**

V Praze dne: **29.10.2022**

**Vyjádření a stanovení podmínek pro udělení souhlasu s umístěním stavby v ochranném pásmu sítě technické infrastruktury ( TI ) společnosti T-Mobile Czech Republic a.s.**

Vydané podle § 101 ZÁKONA Č. 127/2005 Sb., o elektronických komunikacích a o změně některých souvisejících zákonů ( zákon o elektronických komunikacích – dále jen ZEK ), ve znění pozdějších předpisů a §161 zákona č. 183/2006 Sb., o územním plánování a stavebním řádu ( stavební zákon ) či dle dalších příslušných právních předpisů

**Věc:** Rekonstrukce a vybudování nových kabelových rozvodů na Smetanovém nábreží v Děčíně.

**Stupeň:** Územní řízení

Na základě předložených projektových podkladů dáváme **souhlasné stanovisko k vydání Územního souhlasu / rozhodnutí (Stavebního povolení) a následně souhlas s realizací stavby.**

Dle předložených dokladů nedojde ke kolizi s technickou infrastrukturou společnosti **T-Mobile Czech Republic a.s.**

**Toto stanovisko má platnost 1 rok a nelze prodloužit. Po uplynutí platnosti zadejte žádost o nové stanovisko na:**  
<https://ochranasiti.t-mobile.cz/vyjadreni/>

**T-Mobile**  
T-Mobile Czech Republic a.s.  
Tomášova 2144/1  
148 00 Praha 4  
IČ 649 49 681, DIČ CZ64949681

Ochrana sítí  
Technologický úsek

**V další komunikaci nebo požadavku doplňujících dotazů, uvádějte do „Předmětu“ e-mailu vždy číslo jednací.**





Příloha č. 1

## Rekapitulace žádosti o vyjádření k existenci sítě elektronických komunikací

Číslo žádosti: E53438/22  
Název stavby /akce: Rekonstrukce a vybudování nových kabelových rozvodů na Smetanovém nábřeží v Děčíně.  
Datum podání žádosti: 20.10.2022  
Důvod žádosti: Územní řízení  
Popis jiného důvodu žádosti:  
Poznámka:

### Žadatel

Firma / organizace: V A M A s.r.o.  
IČ: 47287926  
DIČ:  
Kontaktní osoba: Kazimír  
Adresa: Vilsnická č.p.94  
Město / obec: Děčín  
PSČ: 40502  
Stát:  
E-mail: kazimír@vamaelektro.cz  
Telefonní číslo: +420731148429

### Stavebník

Firma / organizace: Statutární město Děčín  
Kontaktní osoba: Kazimír  
Adresa: Mírové nám. 1175/5  
Město / obec: Děčín  
PSČ: 40502  
Stát:  
E-mail: kazimír@vamaelektro.cz  
Telefonní číslo: +420731148429

### Stavba

Výška nad terénem (metry): 0 m  
Projektant:  
Druh stavby: Technická infrastruktura - elektrická síť, datová síť, veřejné osvětlení  
Hodnota projektu: 0 mil. Kč  
Měsíc zahájení stavby:  
Měsíc ukončení stavby:

### Odeslání stanoviska

E-mail: kazimír@vamaelektro.cz

Příloha č. 2

**Situační plánek**

Zájmová oblast (zájmové oblasti) zadaná žadatelem



Geometrie zájmové oblasti (zájmových oblastí) žádosti ve formátu WKT a souřadnicovém systému S-JTSK. Zkopírováním textu lze geometrii zobrazit v jakémkoli softwaru podporujícím formát WKT.

POLYGON((-747087.058155302 -964672.13709189,-747131.927466602 -964659.73858396,-747177.147824288 -964636.240549483,-747147.791036172 -964571.398607331,-747160.648872882 -964565.020265907,-747210.445659006 -964609.463603321,-747264.573255895 -964714.644945184,-747237.036111481 -964728.039219576,-747222.10729677 -964708.798416287,-747194.901633752 -964659.275617496,-747184.094430739 -964639.456081011,-747122.262026798 -964672.527026063,-747092.131411479 -964675.61587041,-747087.058155302 -964672.13709189))

---





Statutární město Děčín  
Dan Kazimír  
Mírové nám. 1175/5  
405 02 Děčín - Děčín IV-Podmokly

V Praze, 20.10.2022

Naše zn.: **221020-1409481133**

Věc: vyjádření k žádosti k akci "**Rekonstrukce a vybudování nových kabelových rozvodů na Smetanovém nábřeží v Děčíně.**"

Společnost Vodafone Czech Republic a.s. ( dále jen „Vodafone“ ), se sídlem Praha 5, náměstí Junkových 2, IČ: 25788001, zapsaná dne 13.8. 1999 v obchodním rejstříku vedeném Městským soudem v Praze pod spisovou značkou B.6064 **zastoupená společností InfoTel, spol. s r.o. (dále jen „InfoTel“)** na základě plné moci Vám sděluje, že dle Vámi podané žádosti ze dne **20.10.2022**, která je nedílnou součástí tohoto vyjádření,

**souhlasí s realizací projektu za následujících podmínek.**

Ve Vámi zadaném zájmovém území se nachází **vedení veřejné komunikační sítě ( dále jen „VVKŠ“ )** a její ochranné pásmo, jejíž existence a poloha je zakreslena v příloze tohoto vyjádření. Ochranné pásmo VVKŠ je v souladu s ustanovením § 102 zákona č. 127/2005 Sb., o elektronických komunikacích a o změně některých souvisejících zákonů stanoveno rozsahem 0,5 m po stranách krajní hrany vedení VVKŠ (dále jen „Ochranné pásmo“).

Během realizace uvedené akce Vaší společnosti nesmí dojít k jejímu porušení a k omezení funkčnosti naší VVKŠ či jinému zásahu do VVKŠ. V případě, že zjistíte kolizi VVKŠ s Vaší akcí nebo zasahujete s Vaší akcí do ochranného pásma VVKŠ kontaktujte bezodkladně naší společnost, a to prostřednictvím níže uvedené kontaktní osoby, abychom mohli stanovit konkrétní podmínky ochrany VVKŠ, případně stanovili podmínky přeložení VVKŠ.

V případě nutnosti přeložení VVKŠ je nutné s naší společností uzavřít Dohodu o překládce, a to v dostatečném časovém předstihu před zahájením stavby (nejlépe před zahájením stavebně správního řízení na příslušném stavebním úřadě). Veškeré náklady spojené s přeložením VVKŠ budou hrazeny investorem stavby.

Před zahájením stavby si také zajistíte vytyčení VVKŠ přímo na místě stavby (kontaktní osoba je uvedena níže).

Bez ohledu na všechny shora v tomto vyjádření uvedené skutečnosti je Vaše společnost, nebo Vámi pověřená třetí osoba povinna se řídit Všeobecnými podmínkami ochrany VVKŠ společnosti Vodafone, které jsou nedílnou součástí tohoto vyjádření.

Základnová stanice a její infrastruktura a její souřadnice ve WGS-84 (dd.dddd°):  
- stanice č. DCU04, zeměpisná šířka: 50.779957°, zeměpisná délka: 14.209067°

Vedení veřejné komunikační sítě:  
- výkopy (8)  
- podvrt

Strana 1/4, vyjádření k žádosti č. 221020-1409481133

Vodafone Czech Republic a.s.  
Náměstí Junkových 2  
155 00 Praha 5

Vodafone péče o zákazníky: 800 77 00 77  
IČO: 25788001, DIČ: CZ25788001  
vodafone.cz

Společnost zapsaná v obchodním rejstříku vedeném Městským soudem v Praze, oddíl B, vložka 6064.



- rozvaděč
- prostupy do budovy (2)

Kontaktní osoba pro vytyčení sítí VVKS: pan Dalibor Mach, tel.: 731 449 344, e-mail: trasovani@deltacentrum.cz  
min. 5 dní předem se zákresem ZÚ.

Kontaktní osoba pro případné dotazy k sítím VVKS: Anatolij Drahoš, tel.: 724 608 031, e-mail: anatoij\_drahos@infotel.cz

Platnost vyjádření je **1 rok** od data vydání. Vyjádření je platné pouze v rámci předmětného projektu a pro důvod vydání vyjádření stanovený žadatelem v žádosti.

Vyjádření pozbývá platnosti uplynutím doby platnosti, změnou rozsahu zájmového území i změnou důvodu vydání vyjádření uvedeného v žádosti nebo nesplněním Vašich povinností dle tohoto vyjádření, to vše v závislosti na tom, která ze skutečností rozhodná pro pozbytí platnosti tohoto vyjádření nastane nejdříve. Po skončení platnosti si musíte podat novou žádost na adrese <https://www.zadostovyjadeni.cz/vodafone/>.

S pozdravem

v.z. Anatolij Drahoš  
InfoTel, spol. s r.o.  
Novolíšeňská 18  
62800 Brno

Tel.: 724608031  
E-mail: anatoij\_drahos@infotel.cz



#### Seznam příloh/přiložených souborů:

Zadost\_221020-1409481133.pdf  
ZajmoveUzemi\_221020-1409481133.txt  
ZajmoveUzemi\_221020-1409481133.dxf  
Mapa1\_221020-1409481133.dxf  
Mapa1\_221020-1409481133.jpg  
Všeobecné podmínky ochrany VVKS společnosti Vodafone



## Všeobecné podmínky ochrany VVKs společnosti Vodafone

### I. Obecná ustanovení

1. Stavebník, nebo jím pověřená třetí osoba, je povinen při provádění jakýchkoliv činností, zejména stavebních nebo jiných prací, při odstraňování havárií a projektování staveb, řídit se platnými právními předpisy, technickými a odbornými normami, správnou praxí v oboru stavebnictví a technologickými postupy a učinit veškerá opatření nezbytná k tomu, aby nedošlo k poškození nebo ohrožení VVKs ve vlastnictví společnosti Vodafone a je výslovně srozuměn s tím, že VVKs jsou zajišťovány ve veřejném zájmu a jsou chráněny právními předpisy.
2. Při jakékoliv činnosti v blízkosti vedení VVKs je stavebník, nebo jím pověřená třetí osoba, povinen respektovat ochranné pásmo VVKs tak, aby nedošlo k poškození nebo zamezení přístupu k VVKs. Při křížení nebo souběhu činností s VVKs je povinen řídit se platnými právními předpisy, technickými a odbornými normami, správnou praxí v oboru stavebnictví a technologickými postupy. Při jakékoliv činnosti ve vzdálenosti menší než 0,5 m od krajního vedení vyznačené trasy VVKs se musí pracovat s nejvyšší opatrností a jen s ručním nářadím bez použití mechanizace.
3. Pro případ porušení kterékoliv z povinností stavebníka, nebo jím pověřené třetí osoby, založené Všeobecnými podmínkami ochrany VVKs společnosti Vodafone je stavebník, nebo jím pověřená třetí osoba, odpovědný za veškeré náklady a škody, které společnosti Vodafone vzniknou porušením jeho povinností.
4. V případě, že budou zemní práce zahájeny po uplynutí doby platnosti příslušného vyjádření, musí být takto neplatné vyjádření aktualizováno. Je třeba požádat o vydání nového vyjádření, které bude podkladem pro následné vytyčení nebo určení polohy VVKs.

### II. Součinnost stavebníka při činnostech v blízkosti VVKs

1. Započetí činnosti je stavebník, nebo jím pověřená třetí osoba, povinen oznámit Vodafone, a to v dostatečném časovém předstihu (alespoň 10 pracovních dní před zahájením stavebních prací). Oznámení musí obsahovat číslo vyjádření, k němuž se vztahují tyto podmínky.
2. Před započatím zemních prací či jakékoliv jiné činnosti je stavebník, nebo jím pověřená třetí osoba, povinen zajistit vyznačení tras VVKs na terénu dle polohopisné dokumentace. S vyznačenou trasou VVKs prokazatelně seznámí všechny osoby, které budou činnosti provádět.
3. Při provádění zemních prací v blízkosti VVKs je stavebník, nebo jím pověřená třetí osoba, povinen postupovat tak, aby nedošlo ke změně hloubky uložení nebo prostorového uspořádání VVKs. Odkryté VVKs je stavebník, nebo jím pověřená třetí osoba, povinen zabezpečit proti prověšení, poškození a odcizení.
4. Při zjištění rozporu mezi vytyčením/údaji o poloze VVKs a skutečností či při jejím narušení stavebník zastaví pracovní činnost a neprodleně informuje Vodafone, tím není dotčena trestní či hmotná odpovědnost stavebníka za způsobené škody. V pracích lze pokračovat až po projednání a schválení dalšího postupu.
5. Při provádění zemních prací, u kterých nastane odkrytí VVKs, je povinen stavebník, nebo jím pověřená třetí osoba před zakrytím VVKs vyzvat Vodafone ke kontrole. Zához je oprávněn provést až poté, kdy prokazatelně obdržel souhlas Vodafone. Pracovníci stavebníka provádějící zemní práce zhutní zeminu pod VVKs, a to uloží před záhozem do pískového lože, vedení bude mechanicky chráněno (cihla, zákrytové desky, další zához proveden třídnou zeminou), cca 30cm pod definitivním povrchem bude umístěna výstražná folie oranžové barvy.
6. Stavebník, nebo jím pověřená třetí osoba, není oprávněn manipulovat s kryty kabelových komor a vstupovat do kabelových komor bez souhlasu společnosti Vodafone.

7. Stavebník, nebo jím pověřená třetí osoba, není oprávněn trasu VVKS mimo vozovku přejíždět vozidly nebo stavební mechanizací, a to až do doby, než VVKS řádně zabezpečí proti mechanickému poškození. Stavebník, nebo jím pověřená třetí osoba, je povinen projednat s Vodafone způsob mechanické ochrany trasy VVKS.

8. Stavebník, nebo jím pověřená třetí osoba, není oprávněn na trase VVKS (včetně ochranného pásma) jakkoliv měnit nivelitu terénu, vysazovat trvalé porosty ani měnit rozsah chodníků, parkovišť, komunikací, zpevněných ploch, apod.

9. Stavebník, nebo jím pověřená třetí osoba, není oprávněn užívat, přemísťovat a odstraňovat technologické, ochranné a pomocné prvky VVKS.

10. Stavebník, nebo jím pověřená třetí osoba, není oprávněn bez předchozího projednání s Vodafone jakkoliv manipulovat s případně odkrytými prvky VVKS, zejména s ochrannou skříňí optických spojek, optickými spojkami, technologickými rezervami či jakýmkoliv jiným zařízením VVKS.

11. Stavebník, nebo jím pověřená třetí osoba, je povinen každé poškození i krádež VVKS neprodleně od okamžiku zjištění takové skutečnosti, oznámit Vodafone.

12. Stavebník nebo jím pověřená třetí osoba, je povinen manipulační a skladové plochy zřizovat v takové vzdálenosti od VVKS, aby činnosti na/v manipulačních a skladových plochách nemohly být vykonávány ve vzdálenost menší než 0,5 m od VVKS.

13. Při přepravě nebo manipulaci vysokého nákladu nebo mechanizace pod trasou VVKS je stavebník, nebo jím pověřená třetí osoba, povinen respektovat výšku vedení nad zemí, případně potřebnou změnu výšky vedení projednat s Vodafone.

### **III. Práce v budovách a odstraňování budov**

1. Stavebník, nebo jím pověřená třetí osoba, je povinen před zahájením jakýchkoliv prací v budovách, kterými by mohl ohrozit stávající VVKS, prokazatelně kontaktovat Vodafone a zajistit u společnosti Vodafone bezpečné odpojení VVKS.

2. Při provádění činností v budovách je stavebník, nebo jím pověřená třetí osoba, povinen v souladu s právními předpisy, technickými a odbornými normami, správnou praxí v oboru stavebnictví a technologickými postupy provést mimo jiné průzkum vnějších i vnitřních vedení VVKS na omítce i pod ní.

### **IV. Součinnost stavebníka při přípravě stavby**

1. Pokud by činností stavebníka, nebo jím pověřené třetí osoby, k níž je třeba povolení správního orgánu dle zvláštního právního předpisu, mohlo dojít k ohrožení či omezení VVKS, je stavebník, nebo jím pověřená třetí osoba, povinen kontaktovat Vodafone a předložit zakreslení VVKS do příslušné dokumentace stavby (projektové, realizační, koordinační atp.).

2. V případě, že pro činností stavebníka, nebo jím pověřené třetí osoby, není třeba povolení správního orgánu dle zvláštního právního předpisu, je stavebník, nebo jím pověřená třetí osoba, povinen předložit zakreslení trasy VVKS i s příslušnými kótami do zjednodušené dokumentace (katastrální mapa, plánek), ze které bude zcela patrná míra dotčení VVKS.

3. Pokud by navrhované stavby (produktovody, energovody aj.) svými ochrannými pásmy zasahovaly do prostoru stávajících tras a zařízení VVKS, či do jejich ochranných pásem, je stavebník, nebo jím pověřená třetí osoba, povinen realizovat taková opatření, aby mohla být prováděna údržba a opravy VVKS, a to i za použití mechanizace, otevřeného plamene a podobných technologií.

Vydáno spol., Vodafone Czech Republic a.s.

Strana 4/4, vyjádření k žádosti č. 221020-1409481133

Vodafone Czech Republic a.s.  
Náměstí Junkovych 2  
155 00 Praha 5

Vodafone péče o zákazníky: 800 77 00 77  
IČO: 25788001, DIČ: CZ25788001  
vodafone.cz

Společnost zapsaná v obchodním rejstříku vedeném Městským soudem v Praze, oddíl B, vložka 6064.










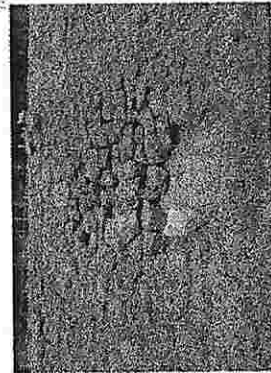
V zájmovém prostoru se nenachází žádné zařízení v majetku TERMO Děčín a.s.

V Děčíně dne: 14. 10. 2022

vyhotovili:



kameny budou označeny dle čísel a po stavbě stejné poskládány



kameny budou označeny dle čísel a po stavbě stejné poskládány kabel věsí pod kameny

# Děčín

## k.ú. Děčín

Napěťová Hladina : NN - AC 3+PEN, 400/230V, 50Hz, TN-C - TN-S  
Ochrana před úrazem el. proudy bude provedena na straně NN automatickým odpojením od zdroje použitím nadproudových jističů prvků v síti TN - C  
Vzdálenost projektovaného zařízení bude v souladu s požadavky ČSN 73 6005 (prostorová norma)

### LEGENDA :

- Projektovaná zemní kab. vedení ukočeno v zemi - město
- Stávající zemní kab. vedení NN - ČEZ
- Stávající zemní kab. vedení VN - ČEZ
- Stávající zemní kab. vedení VO - město
- Rozvaděč jističů
- Hranice pozemkových parcel
- Sávající lampový stožár - město Děčín
- Projektované, stávající uzemnění - město Děčín
- Projektovaný zážební el. piliř
- Sávající el. piliř město Děčín
- Stávající el. piliř čd
- Stávající prefabrikovaná transformace ČEZ

### VYSVĚTLIVKY :

